
















ÚP STAROVICE

ZMĚNA Č.1 ÚZEMNÍHO PLÁNU




NEJVYŠŠÍ PŘÍPUSTNÁ VÝŠKA STAVEB

	plochy/stavby výškově stabilizované, změny výšky jsou nepřipustné
	1 nadzemní podlaží, přípustné je využití podkrovní
	2 nadzemní podlaží, využití podkrovní není přípustné
	5 m (od upraveného terénu po římsu střechy)
	11 m (od upraveného terénu po hřeben střechy)
	13 m (od upraveného terénu po hřeben střechy)
	15 m (od upraveného terénu po hřeben střechy)
	10 m (celková výška stavby, od upraveného terénu)
	13 m (celková výška stavby, od upraveného terénu)

PLOCHY SE SPECIFICKÝMI NÁROKY NA URBANISTICKOU KOMPOZICI

	architektonicky a urbanisticky významné lokality - k ochraně a obnově
	parky a významná veřejná zelen v obci - k ochraně a obnově
	urbanistické osy
	architektonické dominanty
	pohledové horizonty
	krajinná panoramata

PLOCHY SE SPECIFICKÝMI NÁROKY NA OCHRANU

	významná zelen v krajině (utvářející obraz krajiny)
	významná zelen v krajině - návrh doplnění a propojení
	stromořadí v krajině - stávající/navrhované

ZÁZNAM O ÚČINNOSTI ÚZEMNÍHO PLÁNU

Správní orgán, který změnu územního plánu vydal:

Zastupitelstvo Obce Starovice

Datum nabytí účinnosti Změny č. 1 územního plánu Starovice:

Pořizovatel: Městský úřad Hustopeče, Odbor územního plánování

Razítko

Jméno a příjmení: Ing.arch. Lydie Filipová

Funkce: vedoucí odboru

Podpis:

