

ÚP STAROVICE

ÚPLNÉ ZNĚNÍ PO ZMĚNĚ Č.1


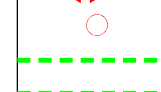
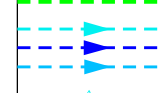








k.ú. Uherčice u Hustopečí

k.ú. Velké Němčice

k.ú. Popice

k.ú. Hustopeče u Brna

VEŘEJNÉ PROSPĚŠNÉ STAVBY A OPATŘENÍ, PRO KTERÉ JE MOŽNÉ VYVLASTNIT PRÁVA K POZEMKŮM A STAVBÁM

-  Tx veřejná technická infrastruktura (vedení a stavby technického vybavení a s ním provázané související zařízení, například vodovody, kanalizace, stavby a zařízení pro nakládání s odpady, energetická vedení, kabely veřejné komunikační sítě),
-  plynové vedení VTL
-  plynové vedení STL
-  vodovodní řady zásobovací (různá tlaková pásma)
-  AT stanice
-  kanalizace dešťová
-  kanalizace splašková gravitační
-  Dx veřejná dopravní a technická infrastruktura
-  místní komunikace, veřejná technická infrastruktura
-  VEŘEJNÉ PROSPĚŠNÁ OPATŘENÍ (sloužící ke snížení ohrožení území a k rozvoji anebo k ochrání přírodního, kulturního a archeologického dědictví)
-  Vx plochy pro založení územního systému ekologické stability

KORIDORY PRO VEŘEJNÉ PROSPĚŠNÉ STAVBY A OPATŘENÍ, PRO KTERÉ JE MOŽNÉ U KONKRETNÍCH STAVEB A OPATŘENÍ VYVLASTNIT PRÁVA K POZEMKŮM A STAVBÁM

-  KORIDORY PRO VEŘEJNÉ PROSPĚŠNÁ OPATŘENÍ (koridory pro opatření nestavební povahy ke snížení ohrožení území a k rozvoji přírodního, kulturního a archeologického dědictví)
-  KV koridor pro založení prvků ÚSES

PLOCHY PRO ASANACI

-  A1 plochy asanace

INFORMATIVNÍ ÚDAJE

-  hranice katastrálních území
-  hranice řešeného území

ZÁZNAM O ÚČINNOSTI ÚZEMNÍHO PLÁNU

Správní orgán, který vydal poslední změnu územního plánu: Zastupitelstvo Obce Starovice		Razítko
Pořadové číslo poslední změny: 1		
Datum nabytí účinnosti poslední změny:		
Pořizovatel: Městský úřad Hustopeče, Odbor územního plánování		
Jméno a příjmení: Ing.arch. Lydie Filipová		
Funkce: vedoucí odboru		
Podpis:		

**VEŘEJNÉ PROSPĚŠNÉ STAVBY,
VEŘEJNÉ PROSPĚŠNÁ OPATŘENÍ
A ASANACE**

Měj. **1 : 5.000**
Č. výkresu **I. 05**