










ÚP STAROVICE







ÚPLNÉ ZNĚNÍ

PO ZMĚNĚ Č.1 ÚZEMNÍHO PLÁNU




NEJVYŠŠÍ PŘÍPUSTNÁ VÝŠKA STAVEB

	plochy/stavby výškově stabilizované, změny výšky jsou nepřipustné
	1 nadzemní podlaží, přípustné je využití podkrovní
	2 nadzemní podlaží, využití podkrovní není přípustné
	5 m (od upraveného terénu po římsu střechy)
	11 m (od upraveného terénu po hřeben střechy)
	13 m (od upraveného terénu po hřeben střechy)
	15 m (od upraveného terénu po hřeben střechy)
	10 m (celková výška stavby, od upraveného terénu)
	13 m (celková výška stavby, od upraveného terénu)

PLOCHY SE SPECIFICKÝMI NÁROKY NA URBANISTICKOU KOMPOZICI

	architektonicky a urbanisticky významné lokality - k ochraně a obnově
	parky a významná veřejná zeleň v obci - k ochraně a obnově
	urbanistické osy
	architektonické dominanty
	ostatní architektonické hodnoty
	pohledové horizonty
	krajinná panoramata

PLOCHY SE SPECIFICKÝMI NÁROKY NA OCHRANU

	významná zeleň v krajině (utvářející obraz krajiny)
	významná zeleň v krajině - návrh doplnění a propojení
	stromořadí v krajině - stávající/navrhované

ZÁZNAM O ÚČINNOSTI ÚZEMNÍHO PLÁNU

Správní orgán, který změnu územního plánu vydal: **Zastupitelstvo Obce Starovice**

Datum nabytí účinnosti Změny č. 1 územního plánu Starovice:

Pořizovatel: **Městský úřad Hustopeče, Odbor územního plánování**

Razítko

Jméno a příjmení: **Ing.arch. Lydie Filipová**

Funkce: **vedoucí odboru**

Podpis:

