

k.ú. HORNÍ BOJANOVICE

# ÚZEMNÍ PLÁN VELKÉ PAVLOVICE ÚPLNÉ ZNĚNÍ PO ZMĚNĚ Č. 2

k.ú. NĚMČÍČKY U HUSTOPEČÍ

k.ú. STAROVIČKY

k.ú. ZAJEČÍ























k.ú. RAKVICE

k.ú. RAKVICE





## PLOCHY A KORIDORY TECHNICKÉ INFRASTRUKTURY

 Koridor TEPO8 VTL plynovod Brumovice - Trkmanský Dvůr






## ENERGETIKA A SPOJE

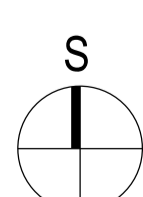
stav	návrh
	el. vedení VVN vzdušné
	el. vedení VN vzdušné
	rušené el. vedení VN vzdušné
	trafostanice VN/NN 220,4 kV
	el. vedení VN kabelové
	el. vedení NN kabelové
	el. vedení NN vzdušné (vodojem)
	nápojná místa elektrického vedení (polohu elektrických vedení uvnitř zastavitelných ploch upřesní územní studie)
	místní telekomunikační síť - MTS
	dálkový sdělovací kabel DK
	dálkový optický kabel
	radioreleová trasa
	vyšláeč
	plynové vedení NTL
	plynové vedení STL
	plynové vedení VTL
	plynové vedení VVTL
	regulační stanice plynu
	nápojná místa plynového vedení (polohu plynových vedení uvnitř zastavitelných ploch upřesní územní studie)
	katodová ochrana
	stanice katodové ochrany
	kogenerační jednotka

## ZASTAVITELNÉ PLOCHY A PLOCHY PŘESTAVBY

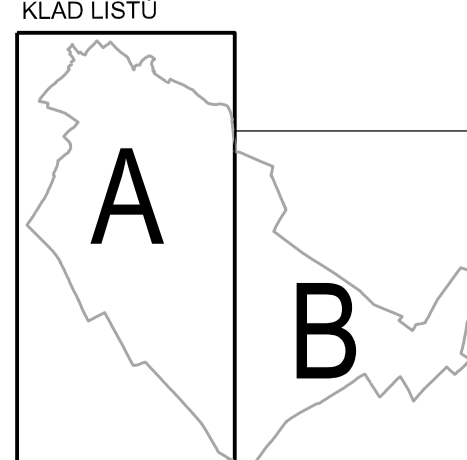
	zastavitelné plochy a plochy přestavby
	kód funkčního využití plochy
	označení zastavitelných ploch
	označení přestavbových ploch

## INFORMATIVNÍ ÚDAJE

	hranice katastrálních území
	hranice řešeného území
	hranice zastavitelného území k 19.07.2019
	plochy ve kterých bude poloha sítě technické infrastruktury upřesněna územní studií
	plochy územních rezerv



KLAD LISTŮ



NÁZEV DOKUMENTACE		
Územní plán Velké Pavlovice - Úplné znění po Změně č.2		
VÝKRES:	HLAVNÍ VÝKRES ENERGETIKA A SPOJE	C. VÝKRESU: I.04A
1: 5 000		

ZÁZNAM O ÚČINNOSTI	
Název dokumentace:	Územní plán Velké Pavlovice
Územní orgán, který posoudil změnu výtah:	Zastupitelstvo města Velké Pavlovice
Poslední číslo posudkové změny:	Změna č.2
Datum nabytí účinnosti:	2020
Poradovatel:	Měský úřad Velké Pavlovice
Opředená úřední osoba pořizovatele:	Jmeno a příjmení:
Ing. Blanka Darmovalová	Funkce:
Fyzická osoba splňující kvalifikační požadavky pro výkon územní plánovací činnosti	Podpis:
	otisk úředního razítka