

k.ú. HORNÍ BOJANOVICE

ÚZEMNÍ PLÁN VELKÉ PAVLOVICE ÚPLNÉ ZNĚNÍ PO ZMĚNĚ Č. 2

k.ú. NĚMČÍČKY U HUSTOPEČÍ

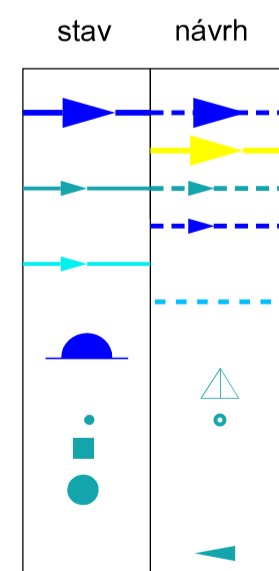
k.ú. STAROVIČKY

k.ú. ZAJEČÍ

k.ú. RAKVICE

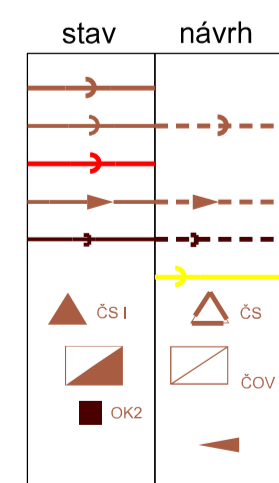
k.ú. RAKVICE

ZÁSOBOVÁNÍ VODOU



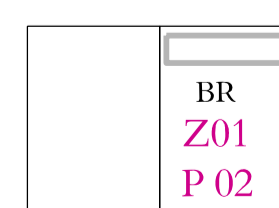
vodovodní přívadčče
 vodovodní přívadčče - rušená trasa
 vodovodní zásobovací řady I.tř. pásmo
 vodovodní zásobovací řady II.tř. pásmo
 privátní vodovod
 hranice tlakových pásem HTP/DTP
 vodojem
 ATS - automatická stanice vodovodu
 hydranty
 armaturní šachta
 vodní zdroj
 nápojná místa vodovodů různých tlakových pásem (poloha zásobovacích řad uvnitř zastavitelných ploch upřesní územní studie)

ODKANALIZOVÁNÍ

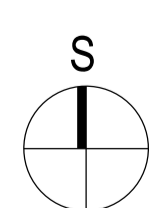
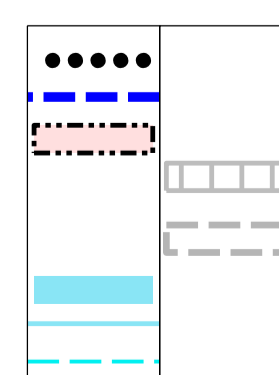


kanalizační sběrač
 kanalizace jednotná
 předpokládaná trasa jednotné kanalizace
 kanalizace tlaková
 kanalizace dešťová a odlehčovací
 kanalizace rušená
 čerpací stanice kanalizace
 čistírna odpadních vod
 odlehčovací komora kanalizace
 nápojná místa kanalizace (poloha kanalizačních stok uvnitř zastavitelných ploch upřesní územní studie)

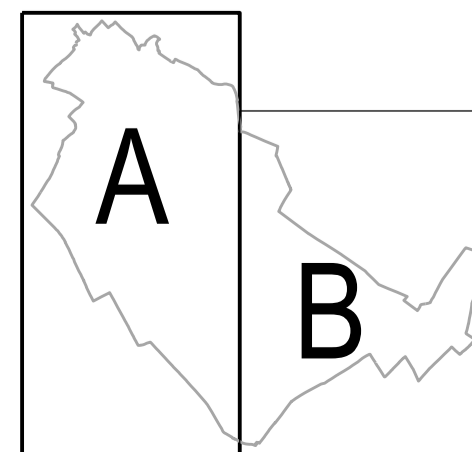
ZASTAVITELNÉ PLOCHY A PLOCHY PŘESTAVBY



INFORMATIVNÍ ÚDAJE



KLAD LISTŮ



NÁZEV DOKUMENTACE		
Územní plán Velké Pavlovice - Úplné znění po Změně č.2		
VÝKRES:	HLAVNÍ VÝKRES	1: 5 000
ZÁSOBOVÁNÍ VODOU A ODKANALIZOVÁNÍ		C. VÝKRESU: I.05A

ZÁZNAM O ÚČINNOSTI	
Název dokumentace:	Územní plán Velké Pavlovice
Územní plán Velké Pavlovice	Opisovaná územní studie pořizovatel:
Zastupitelstvo města Velké Pavlovice	
Poradové číslo poslední změny:	Změna č.2
Datum nabytí účinnosti:	2020
Porizovatel:	Městský úřad Velké Pavlovice
Opisovaná územní studie pořizovatel:	Jmeno a příjmení:
	Ing. Blanka Darmavazlová
Funkce:	řídící osoba splňující kvalifikační požadavky pro výkon územní plánovací činnosti
Podpis:	

otisk úředního razítka