

ÚZEMNÍ PLÁN  
 VELKÉ PAVLOVICE  
 ÚPLNÉ ZNĚNÍ  
 PO ZMĚNĚ č. 2

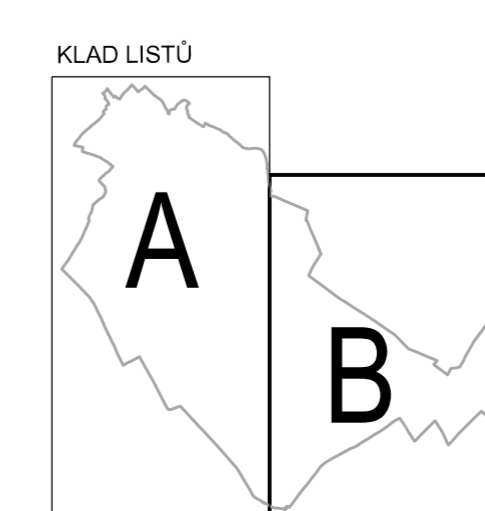
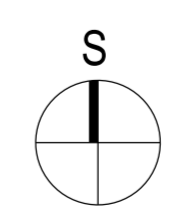
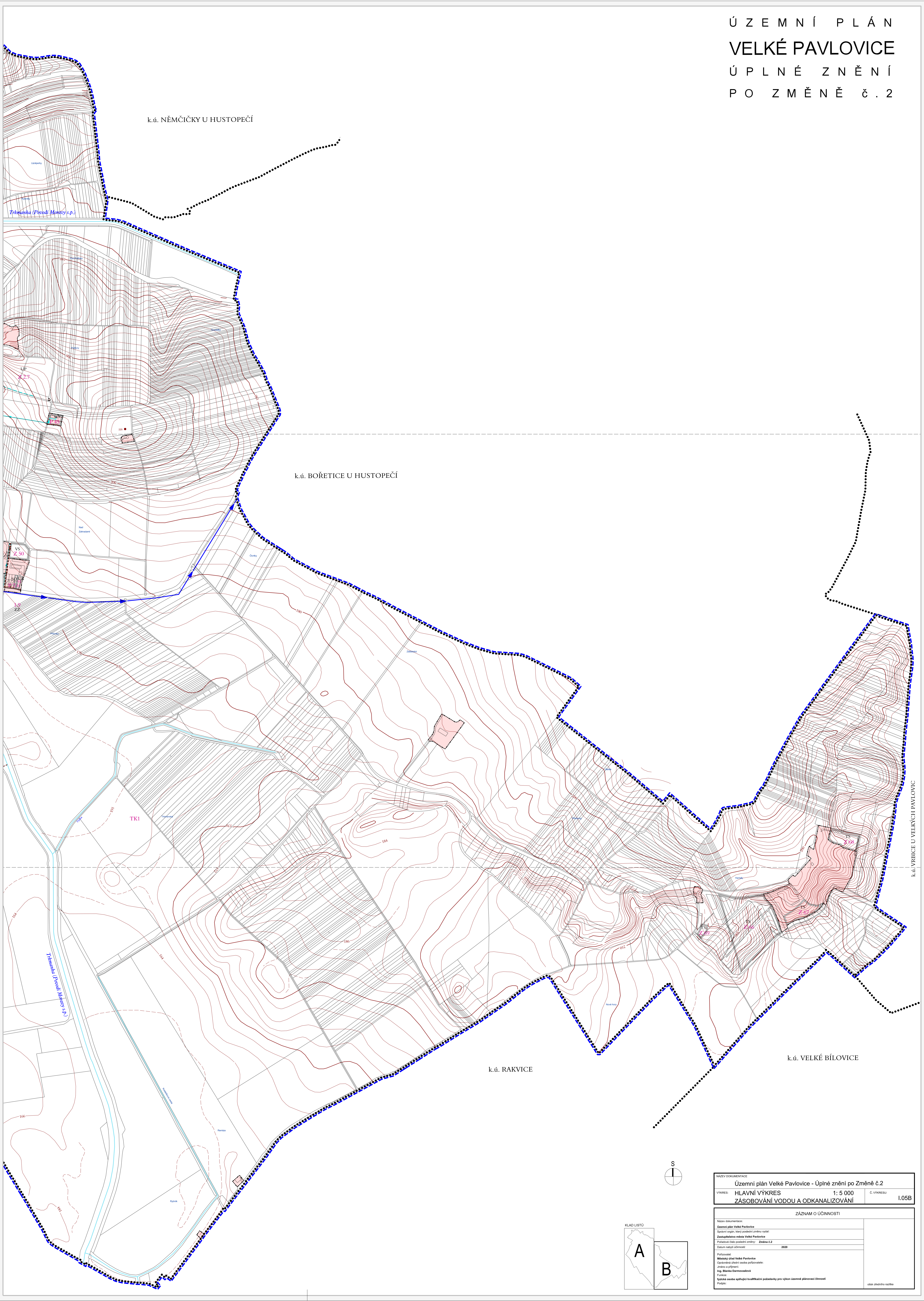
k.ú. NĚMČÍČKY U HUSTOPEČÍ

k.ú. BOŘETICE U HUSTOPEČÍ

k.ú. RAKVICE

k.ú. VELKÉ BÍLOVICE

k.ú. VĚRBICE U VELKÝCH PAVLOVIC



| NAZEV DOKUMENTACE  |               | ZÁZNAM O ÚČINNOSTI |                   |
|--|---------------|--------------------|-------------------|
| Územní plán Velké Pavlovice - Úplné znění po Změně č.2                             |               |                    |                   |
| VÝKRES:  | HLAVNÍ VÝKRES | 1: 5 000           | č. VÝKRESU: 1.05B |
| ZÁSOBOVÁNÍ VODOU A ODKANALIZOVÁNÍ  |               |                    |                   |
| Téma dokumentace:  |               |                    |                   |
| Územní plán Velké Pavlovice  |               |                    |                   |
| Správní orgán, který poslední změnu vydal:   |               |                    |                   |
| Zastupitelstvo města Velké Pavlovice   |               |                    |                   |
| Podle čísla poslední změny: Změna č.2  |               |                    |                   |
| Datum nabyl účinnosti: 2020  |               |                    |                   |
| Podpisatel:  |               |                    |                   |
| Městský úřad Velké Pavlovice   |               |                    |                   |
| Opatření: změna územního plánu   |               |                    |                   |
| Jméno a příjmení:  |               |                    |                   |
| Ing. Otakar Džurmanovský   |               |                    |                   |
| Funkce:  |               |                    |                   |
| Fyzická osoba splňující kvalifikační požadavky pro výkon územně plánovací činnosti |               |                    |                   |
| Podpis:  |               |                    |                   |

OSK UH08/PO 02/2018