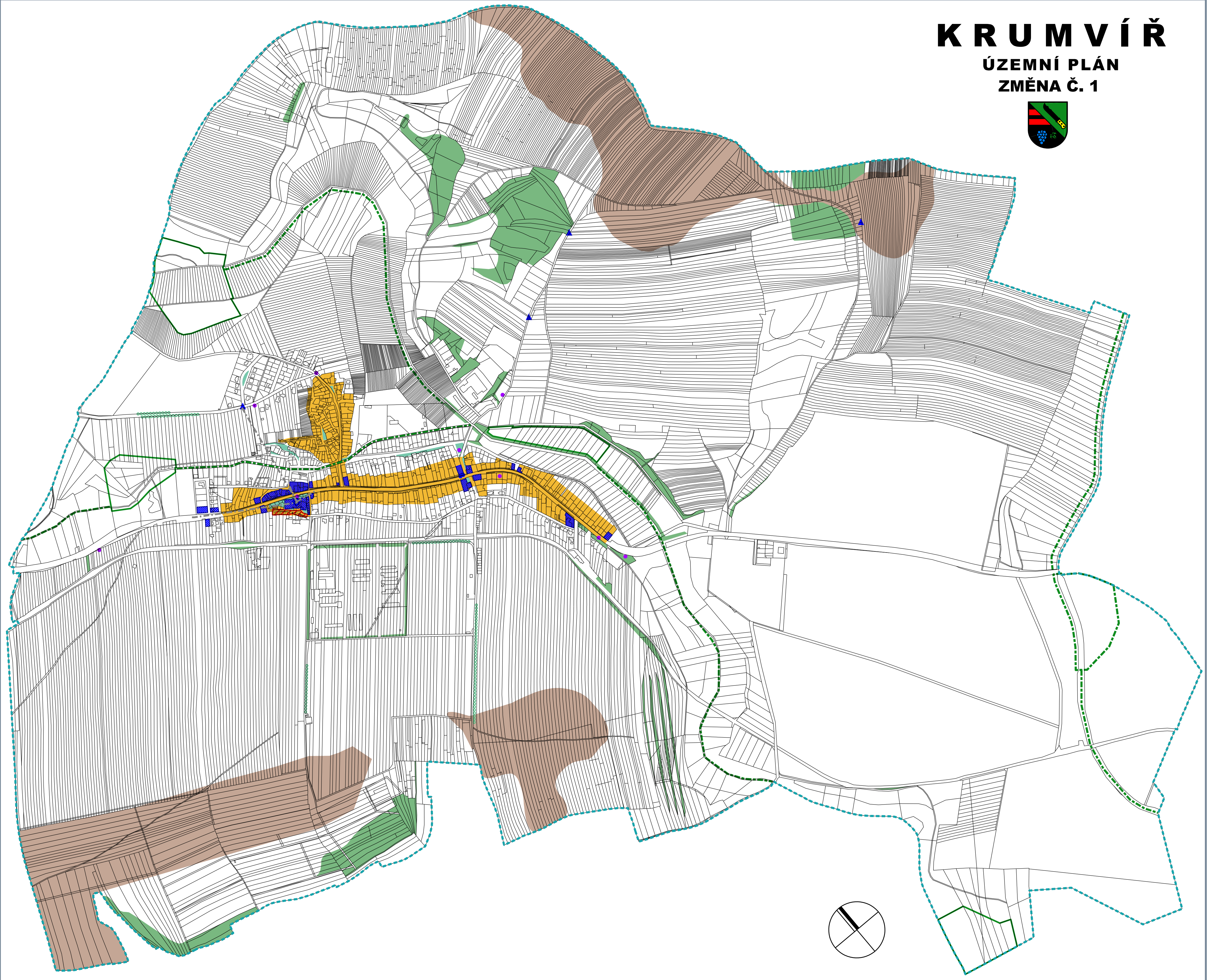
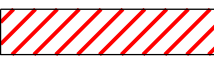










K R U M V Í Ř





ÚZEMNÍ PLÁN ZMĚNA Č. 1



PLOCHY SE SPECIFICKÝMI NÁROKY NA URBANISTICKOU KOMPOZICI

-  architektonicky a urbanisticky významné lokality - k ochraně a obnově
-  historické jádro obce
-  parky a významná veřejná zeleň v obci - k ochraně a obnově
-  urbanistické osy, pohledy a průhledy
-  pohledově exponovaná místa (nároží při hlavní ulici)
-  architektonické dominanty
-  vyhlídkový bod, místa významných panoramatických pohledů na obec
-  architektonicky cenné stavby, kulturní hodnoty
-  místo významné události

PLOCHY SE SPECIFICKÝMI NÁROKY NA OCHRANU

-  významná zeleň v krajině (utvářející obraz krajiny)
-  významná zeleň v krajině - návrh doplnění a propojení
-  stromořadí v krajině - stávající
-  krajinná panoramata

ZÁZNAM O ÚČINNOSTI ÚZEMNÍHO PLÁNU

Správní orgán, který změnu územního plánu vydal: Zastupitelstvo Obce Krumvíř	
Datum nabytí účinnosti Změny č. 1 ÚP Krumvíř	
Pořizovatel: Městský úřad Hustopeče, Odbor územního plánování	Razítko pořizovatele
Jméno a příjmení: Ing. arch. Lydie Filipová	
Funkce: vedoucí odboru	
Podpis:	

Objednatel: Obec Krumvíř, Krumvíř č.p. 184, 691 73	Razítko autora
Projektant: AR projekt, s.r.o., Hvězdoslavova 29, 627 00 Brno, IČ: 63496992	
Datum zpracování: 11/2019	
Vypracoval: Ing. arch. Milan Hučík, autorizace č. 02 483 Ing. arch. Jana Kratochvílová	

**SCHÉMA URBANISTICKÉ
KOMPOZICE**

č.v.
S1