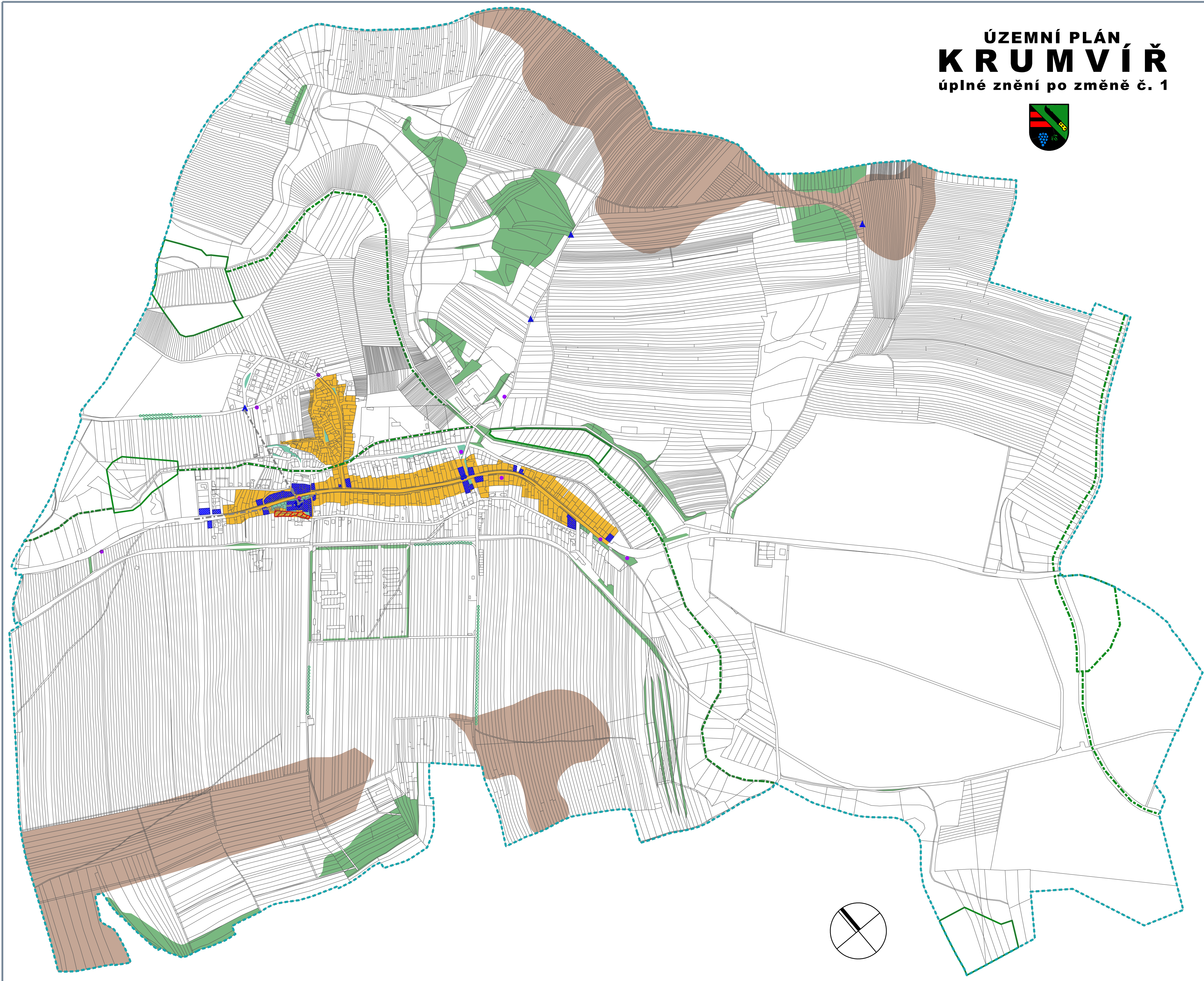











# ÚZEMNÍ PLÁN KRUMVÍŘ





úplné znění po změně č. 1



#### PLOCHY SE SPECIFICKÝMI NÁROKY NA URBANISTICKOU KOMPOZICI

-  architektonicky a urbanisticky významné lokality - k ochraně a obnově
-  historické jádro obce
-  parky a významná veřejná zeleň v obci - k ochraně a obnově
-  urbanistické osy, pohledy a průhledy
-  pohledově exponovaná místa (nároží při hlavní ulici)
-  architektonické dominanty
-  vyhlídkový bod, místa významných panoramatických pohledů na obec
-  architektonicky cenné stavby, kulturní hodnoty
-  místo významné události

#### PLOCHY SE SPECIFICKÝMI NÁROKY NA OCHRANU

-  významná zeleň v krajině (utvářející obraz krajiny)
-  významná zeleň v krajině - návrh doplnění a propojení
-  stromořadí v krajině - stávající
-  krajinná panoramata

#### ZÁZNAM O ÚČINNOSTI ÚZEMNÍHO PLÁNU

Správní orgán, který poslední změnu územního plánu vydal: Zastupitelstvo Obce Krumvíř	
Pořadové číslo poslední změny: 1	
Datum nabytí účinnosti poslední změny ÚP	
Porizovatel: Městský úřad Hustopeče, Odbor územního plánování	Razítko pořizovatele
Jméno a příjmení: Ing.arch. Lydie Filipová	
Funkce: vedoucí odboru	
Podpis:	

**SCHÉMA URBANISTICKÉ  
KOMPOZICE**

č.v.

**S1**