


# ÚZEMNÍ PLÁN BOŘETICE ZMĚNA č. 2



k.ú. Němčičky u Hustopečí

k.ú. Němčičky u Hustopečí

k.ú. Velké Pavlovice

k.ú. Velké Pavlovice

k.ú. Kobyli na Moravě

k.ú. Kobyli na Moravě

k.ú. Bořetice u Hustopečí

k.ú. Vrbice u Velkých Pavlovic

## PLOCHY A KORIDORY PRO VEŘEJNÉ PROSPĚŠNÉ STAVBY A OPATŘENÍ, VYMEZENÉ ZMĚNOU Č. 2 ÚZEMNÍHO PLÁNU, PRO KTERÉ JE MOŽNÉ VYVLÁSTNIT PRÁVA K POZEMKŮM A STAVBÁM

- VEŘEJNÉ PROSPĚŠNÉ STAVBY**
- VD veřejná dopravní a technická infrastruktura (plochy komunikací pro motorovou a pěší dopravu a plochy pro inženýrské sítě a stavby technického vybavení s nimi provozně související zařízení)
  - VT veřejná dopravní infrastruktura vyjádřená linií (hlavní pěší komunikace, cyklostezky)
  - VT veřejná technická infrastruktura (vedení a stavby technického vybavení a s nimi provozně související zařízení)
  - VT veřejná technická infrastruktura vyjádřená linií (vodovody, kanalizace, plynovody, el. vedení VN, ...)

## VEŘEJNÉ PROSPĚŠNÉ STAVBY, VEŘEJNÉ PROSPĚŠNÉ OPATŘENÍ, A VEŘEJNÁ PROSTRANSTVÍ RŮŠENÁ ZMĚNOU ÚZEMNÍHO PLÁNU

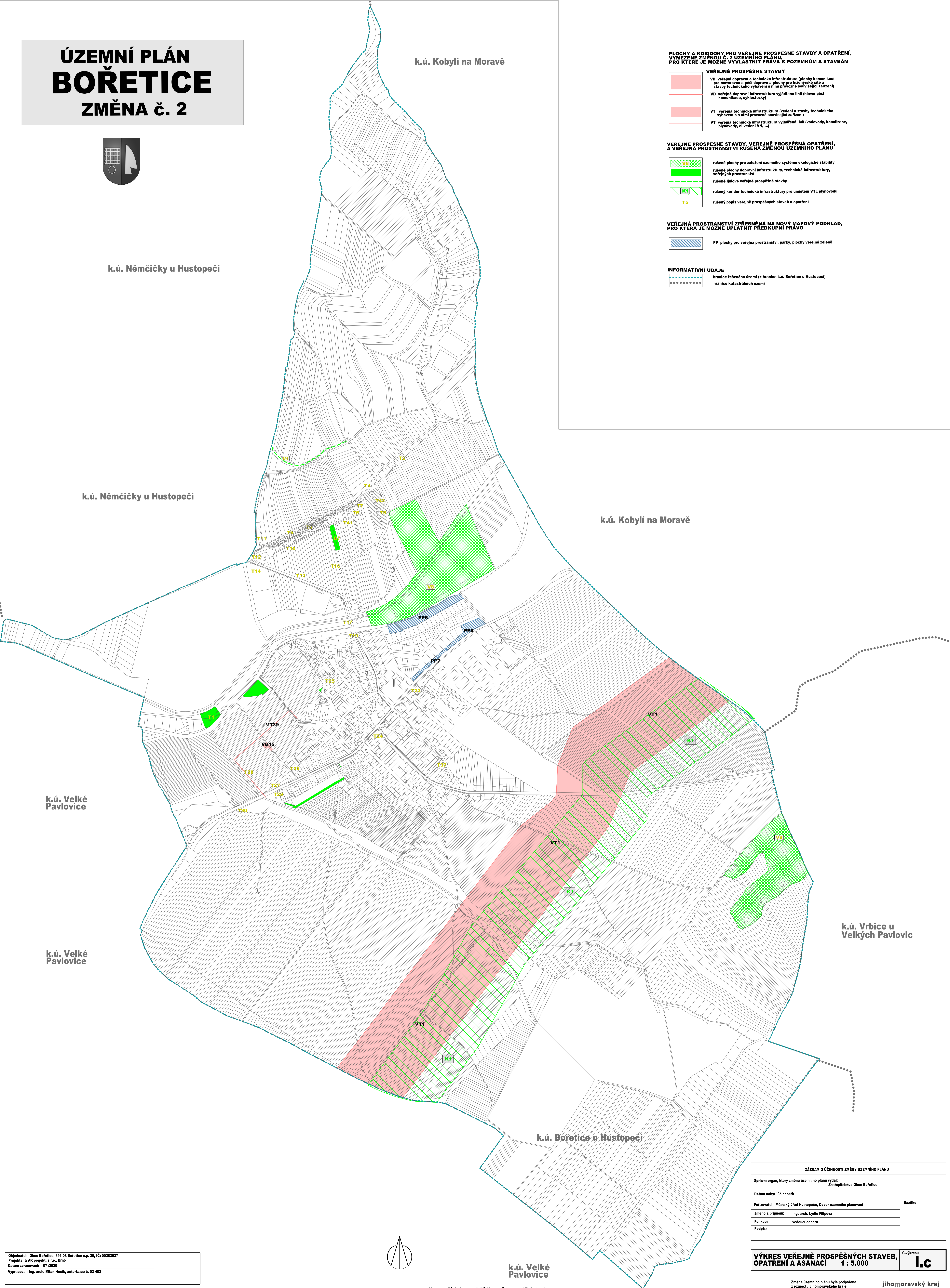
- V8 rušené plochy pro založení územního systému ekologické stability
- V8 rušené plochy dopravní infrastruktury, technické infrastruktury, veřejných prostranství
- K1 rušené liniové veřejné prospěšné stavby
- T5 rušený koridor technické infrastruktury pro umístění VTL plynovodu
- T5 rušený popis veřejné prospěšných staveb a opatření

## VEŘEJNÁ PROSTRANSTVÍ ZPŘESNĚNÁ NA NOVÝ MAPOVÝ PODKLAD, PRO KTERÁ JE MOŽNÉ UPLATNIT PŘEDKUPNÍ PRÁVO

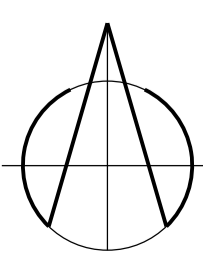
- PP plochy pro veřejná prostranství, parky, plochy veřejné zeleně

## INFORMATIVNÍ ÚDAJE

- hranice řešeného území (s hranice k.ú. Bořetice u Hustopečí)
- hranice katastrálních území



Dějinstat: Obec Bořetice, 691 08 Bořetice č.p. 39, IČ: 00283037  
 Projektant: A&P projekt, s.r.o., Brno  
 Datum zpracování: 07/2020  
 Vypracoval: Ing. arch. Milan Hučík, autorizace č. 02 483



k.ú. Velké Pavlovice

Mapový podklad odvozen z digitální katastrální mapy © KÚ Hustopeče

ZÁZNAM O ÚČINNOSTI ZMĚNY ÚZEMNÍHO PLÁNU		
Správní orgán, který změnu územního plánu vyhlásil: Zastupitelstvo Obce Bořetice		
Datum nabytí účinnosti: _____		
Podpis: _____	Ing. arch. Lydie Filipová	Razítko: _____
Podpis: _____	vedoucí odboru	

**VÝKRES VEŘEJNÉ PROSPĚŠNÝCH STAVEB, OPATŘENÍ A ASANACÍ 1 : 5.000** Č. výkresu **I.C**

Změna územního plánu byla podpořena z rozpočtu Jihočeského kraje.

Jihomoravský kraj