


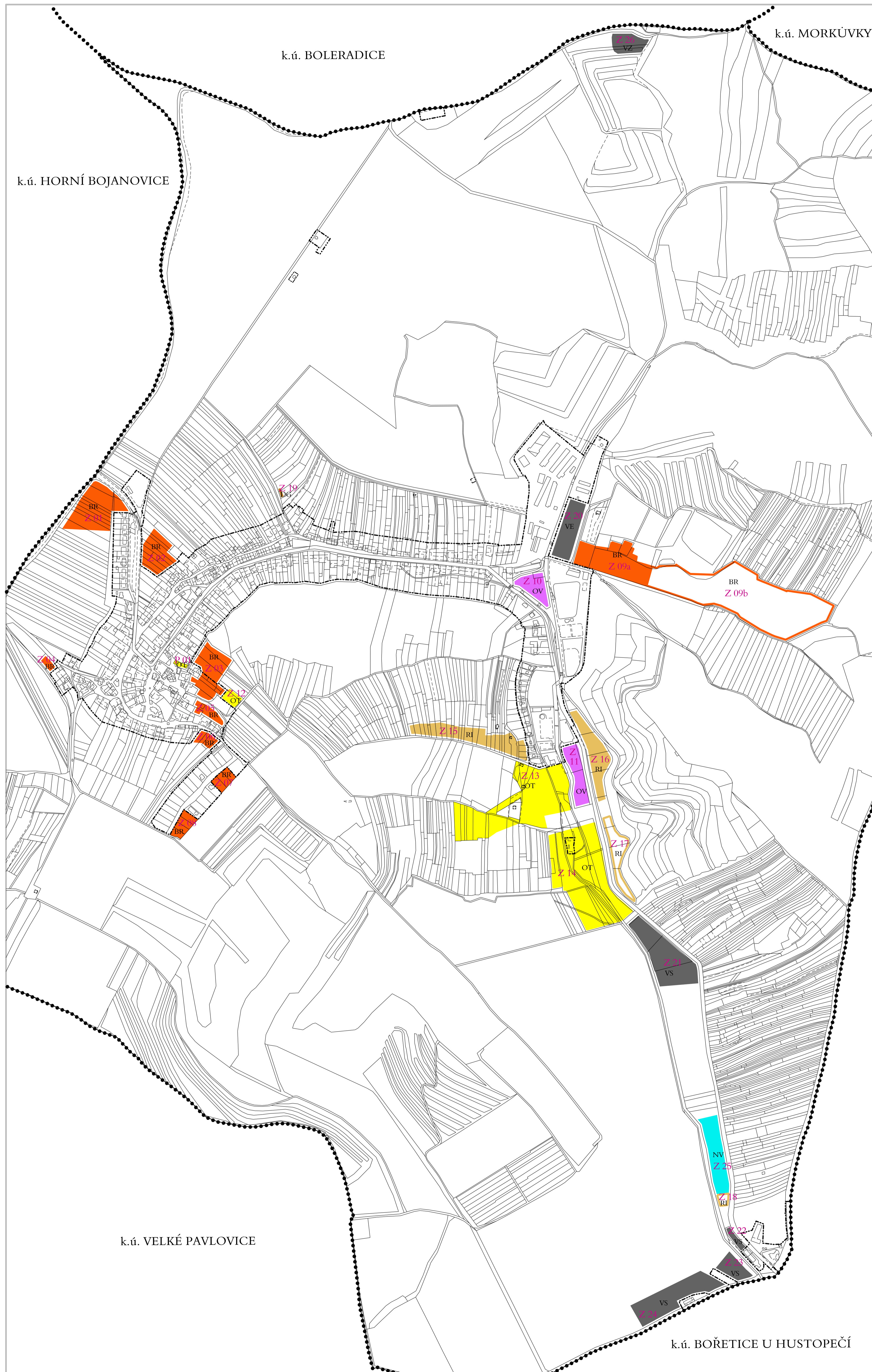
ÚP NĚMČIČKY



k.ú. BOLERADICE

k.ú. MORKŮVKY

k.ú. HORNÍ BOJANOVICE



k.ú. VELKÉ PAVLOVICE

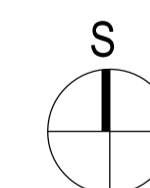
k.ú. BOŘETICE U HUSTOPEČÍ

POŘADÍ VYUŽITÍ ZASTAVITELNÝCH PLOCH A PLOCH PŘESTAVBY

I. ETAPA	II. ETAPA	
		PLOCHY BYDLENÍ BR plochy bydlení v rodinných domech
		PLOCHY OBČANSKÉHO VYBAVENÍ OV plochy občanského vybavení OT plochy pro tělovýchovu a sport
		PLOCHY VÝROBY A SKLADOVÁNÍ VE plochy výroby energie na fotovoltaickém principu VS plochy výroby a skladování VZ plochy výroby zemědělské
		ÚZEMÍ OSTATNÍ RI plochy rekreace individuální
		PLOCHY DOPRAVNÍ INFRASTRUKTURY DG plochy garáží
		OSTATNÍ NEZASTAVĚNÉ PLOCHY NV plochy vodní a vodohospodářské

INFORMATIVNÍ ÚDAJE

	hranice katastrálních území
	hranice zastavěného území dle zákona č. 183/2006 Sb., k 3.9.2010
	Z 09 značení zastavitelných ploch
	P 01 značení ploch přestavby



ÚZEMNÍ PLÁN NĚMČIČKY BYL SPOLUFINANCOVÁN Z ROZPOČTU JIHOŘAVSKÉHO KRAJE.

POŘIZOVATEL: MĚÚ HUSTOPEČE, Odbor regionálního rozvoje	PROJEKTANT: KT architekti Křetovská 35, 616 00 Brno tel.: +420 605 944 569 +420 737 388 087 e-mail: kt@kt.cz www.kt-arch.eu	Zodpovědný projektant: Ing. arch. Pavel Klein Vypracoval: Ing. arch. Jan Tesář Ing. Ivana Pírkasová Bc. Dominik Pleva	KT architekti Č. VÝKRESU: 1.06
DATUM ZPRACOVÁNÍ: 04/2011	VÝKRES: VÝKRES ETAPIZACE	1: 5 000	

ZÁZNAM O ÚČINNOSTI ÚZEMNÍHO PLÁNU

Správní orgán, který územní plán vydal: Zastupitelstvo obce Němčičky	Razítko
Číslo jednací:	
Datum vydání:	
Datum nabytí účinnosti:	
starosta obce: Petr Slezák	
Pořizovatel: MĚÚ Hustopeče, odbor regionálního rozvoje Jméno a příjmení oprávněné osoby pořizovatele: RNDr. Leoš Vějpustek Funkce: vedoucí odboru regionálního rozvoje	Razítko
Podpis:	