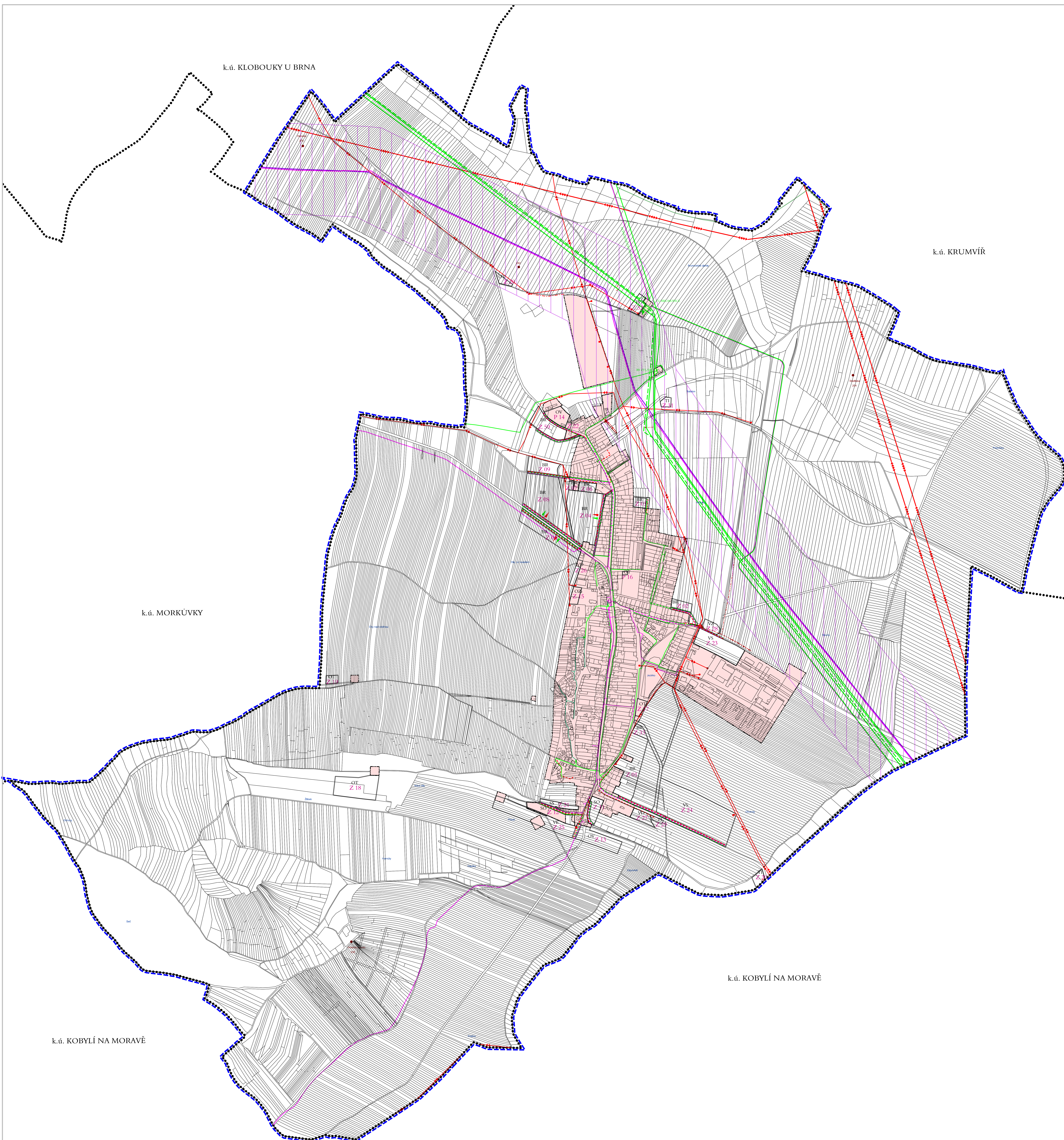



ÚZEMNÍ PLÁN BRUMOVICE



ENERGETIKA A SPOJE

	el. vedení VVN vzdušné
	el. vedení VN vzdušné
	trafostanice VN/NN 220/4 kV
	el. vedení VN kabelové
	el. vedení NN kabelové
	nápojná místa elektrického vedení (polohu elektrických vedení uvnitř zastavěných ploch upřesní územní studie)
	místní telekomunikační síť - MTS
	dálkový sálčovací kabel DK
	dálkový optický kabel
	ropovod
	plynové vedení VVTL
	plynové vedení VTL
	plynové vedení STL
	plynové vedení NTL
	plynové vedení VTL - nevyužívané (MND a s.)
	regulační stanice plynu
	nápojná místa plynového vedení (polohu plynových vedení uvnitř zastavěných ploch upřesní územní studie)
	katodová ochrana
	stanice katodové ochrany

KORIDORY TECHNICKÉ INFRASTRUKTURY

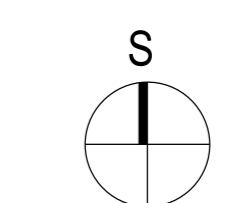
koridor pro veřejnou technickou infrastrukturu

ZASTAVITELNÉ PLOCHY A PLOCHY PŘESTAVBY

zastavitelné plochy a plochy přestavby
 kód funkčního využití plochy
 označení zastavitelných ploch
 označení přestavbových ploch

INFORMATIVNÍ ÚDAJE

hranice katastrálních území
 hranice řešeného území
 zastavěné území dle zákona č. 183/2008 Sb., k 1.3.2012
 plochy ve kterých bude položena síť technické infrastruktury upřesněna územní studií



vypracoval:	KONCEPCE VEŘEJNÉ INFRASTRUKTURY ENERGETIKA A SPOJE	1: 5 000	1.04
-------------	---	----------	-------------

ZÁZNAM O ÚČINNOSTI ÚZEMNÍHO PLÁNU	
Společný orgán, který územní plán vydal: Zastupitelstvo obce Brumovice	
Datum nabytí účinnosti:	
Podpisatel MěÚ Humpolec, odbor regionálního rozvoje	
Jméno a příjmení upravené podle požadavků stp, arch. Lyska Filipova	
Funkce: Vedoucí odboru	
Podpis:	

k.ú. KOBYLÍ NA MORAVĚ

k.ú. KOBYLÍ NA MORAVĚ

k.ú. MORKŮVKY

k.ú. KRUMVÍŘ

k.ú. KLOBOUKY U BRNA