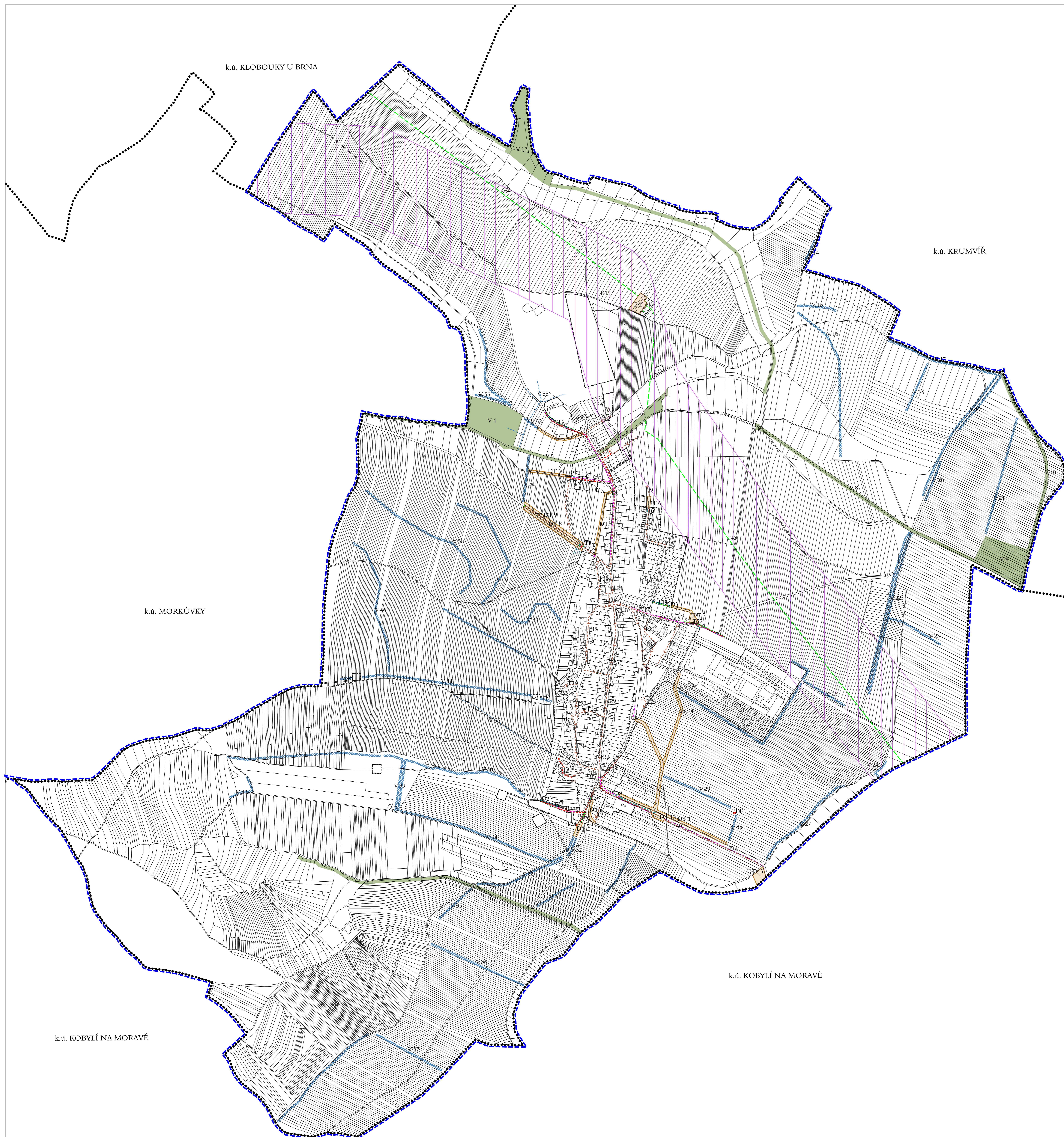



ÚZEMNÍ PLÁN BRUMOVICE



k.ú. KRUMVÍŘ

k.ú. MORKŮVKY

k.ú. KOBYLÍ NA MORAVĚ

k.ú. KOBYLÍ NA MORAVĚ

ZASTAVĚNÉ ÚZEMÍ

hranice zastavěného území dle zákona č. 183/2006 Sb., k 1.3.2012

VEŘEJNĚ PROSPĚŠNÉ STAVBY A OPATŘENÍ, PRO KTERÉ JE MOŽNÉ VYVLÁSTNIT PRÁVA K POZEMKŮM A STÁVBAM

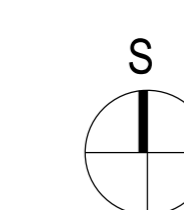
- VEŘEJNĚ PROSPĚŠNÉ STAVBY** (k rozvoji nebo ochraně území obce, kraje a státu)
- DT - veřejná dopravní a technická infrastruktura (plochy komunikací pro motorovou dopravu a plochy pro inženýrské sítě a stavby technického vybavení s nimi provozně související zařízení)
 - D - veřejná dopravní infrastruktura
 - místní komunikace
 - hlavní pěší komunikace
- T** - veřejná technická infrastruktura (vedení a stavby technického vybavení a ními provozně související zařízení, například vodovody, kanalizace, sítě a zařízení pro nakládání odpadů, energetická vedení, kabely veřejné komunikační sítě)
- el. vedení VN vzdušné
 - trafostanice VN/NN 220/0,4 kV
 - el. vedení kabelové
 - místní telekomunikační síť - MTS
 - plynové vedení VVTL
 - plynové vedení STL
 - vodovodní zásobovací řady
 - ATS - automatická stanice vodovodu
 - hydranty
 - kanalizace splšková
 - kanalizace jednotná
 - kanalizace šluková
 - kanalizace dešťová a odlehčovací
 - čerpací stanice kanalizace
 - odlehčovací komora
- VEŘEJNĚ PROSPĚŠNÉ OPATŘENÍ** (sloužící ke snížení ohrožení území a k rozvoji anebo k ochraně přírodního, kulturního a archeologického dědictví)
- V - plochy pro snižování ohrožení území - interakční prvek, odvodňovací příkop
 - V - plochy pro založení územního systému ekologické stability - místní USES

KORIDOR PRO VEŘEJNĚ PROSPĚŠNÉ STAVBY A OPATŘENÍ

KT1.1 - koridor technické infrastruktury

INFORMATIVNÍ ÚDAJE

hranice katastrálních území
hranice řešeného území



VEŘEJNĚ PROSPĚŠNÉ STAVBY,
VEŘEJNĚ PROSPĚŠNÁ OPATŘENÍ A ASANACE 1: 5 000

1.05

ZÁZNAM O ÚČINNOSTI ÚZEMNÍHO PLÁNU	
Společný orgán, který územní plán vydal: Zastupitelstvo obce Brumovice	
Datum nabytí účinnosti:	
Podávající MÚÚ Humpolec, odbor regionálního rozvoje	
Jméno a příjmení opavěného osoby pořizovatele: Ing. arch. Lydie Pávková	
Funkce: Vedoucí odboru	
Projeví:	Redakce