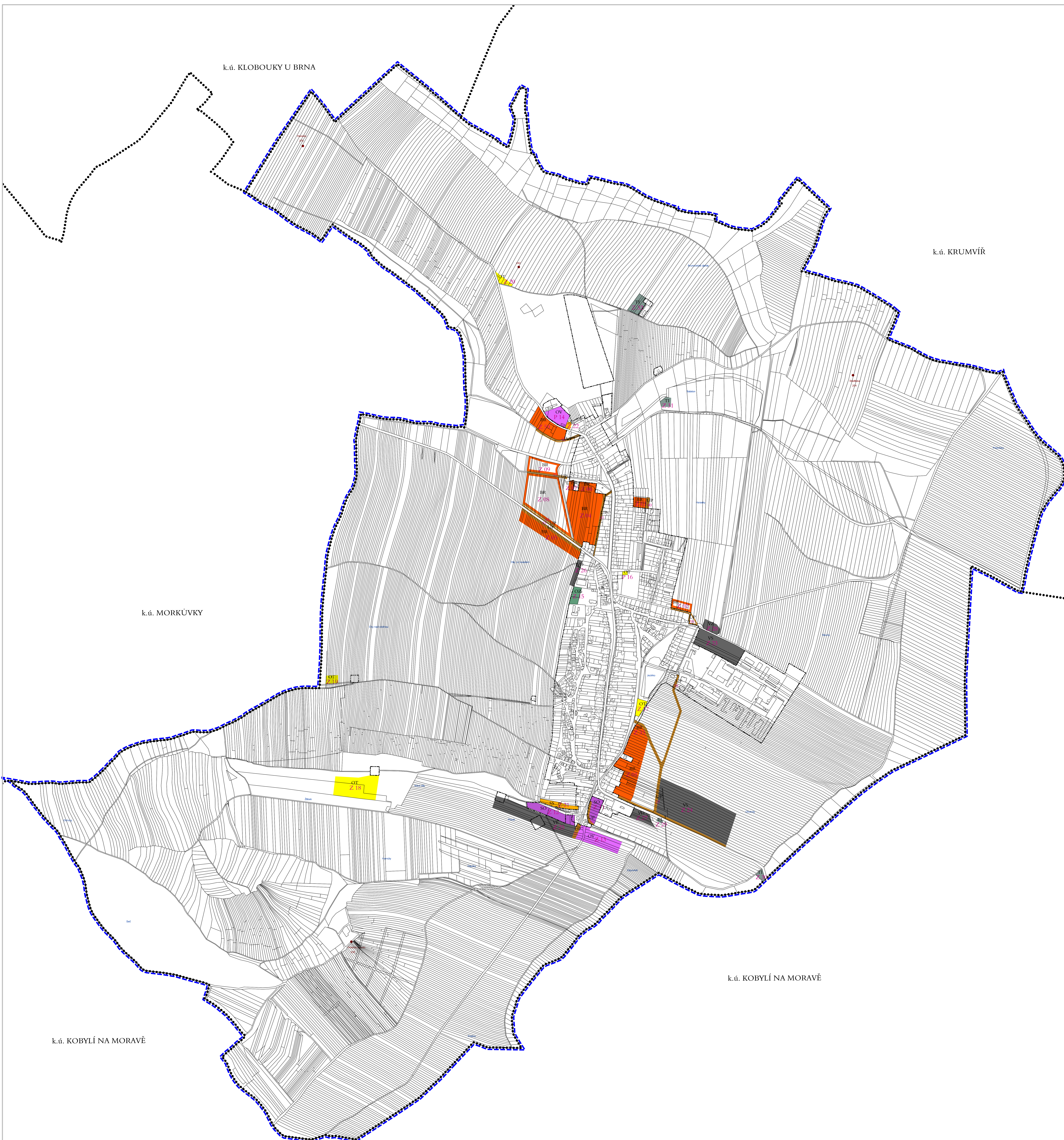



ÚZEMNÍ PLÁN BRUMOVICE

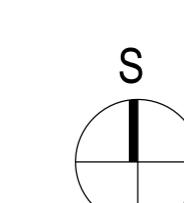


POŘADÍ VYUŽITÍ ZASTAVITELNÝCH PLOCH A PLOCH PŘESTAVBY

LETAPPA	LETAPPA	PLOCHY BYDLENÍ
BR	BR	PLOCHY BYDLENÍ v rodinných domech
OV	OV	PLOCHY OBČANSKÉHO VYBAVENÍ
OT	OT	PLOCHY pro tělovýchovu a sport
OZ	OZ	PLOCHY pro hřištny
SS	SS	PLOCHY SMÍŠENÉ
SO	SO	SS plochy smíšené - vinné sklepy a rekreace
		SO plochy smíšené obytné
VZ	VZ	PLOCHY VÝROBY A SKLADOVÁNÍ
VD	VD	VZ plochy výroby a skladování
VE	VE	VZ plochy výroby zemědělské
		VD plochy výroby drobné
		VE plochy výroby energie na fotovoltaickém principu
UP	UP	PLOCHY OSTATNÍ
TI	TI	UP plochy veřejných prostranství
UZ	UZ	TI plochy technické infrastruktury
		UZ plochy veřejné (parkové) zeleně

INFORMATIVNÍ ÚDAJE

•••••	hranice katastrálních území
— — — — —	hranice řešeného území
— · — · — ·	hranice zastavěného území dle zákona č. 183/2006 Sb., k 1.3.2012
Z 01	značení zastavěných ploch
P 01	značení ploch přestavby



VÝKRES	VÝKRES ETAPIZACE	1:5 000	1.06
--------	------------------	---------	------

ZÁZNAM O ÚČINNOSTI ÚZEMNÍHO PLÁNU	
Společný orgán, který územní plán vydal: Zastupitelstvo obce Brumovice	
Datum nabytí účinnosti:	
Podpisatel MÚÚ Humpolec, odbor regionálního rozvoje	
Jméno a příjmení opávaného osoby pořízavatele: Ing. arch. Lydie Filipová	
Funkce: Vedoucí odboru	
Prostředí:	Podpis:

k.ú. KOBYLÍ NA MORAVĚ

k.ú. MORKŮVKY

k.ú. KRUMVÍŘ

k.ú. KLOBOUKY U BRNA

k.ú. KOBYLÍ NA MORAVĚ