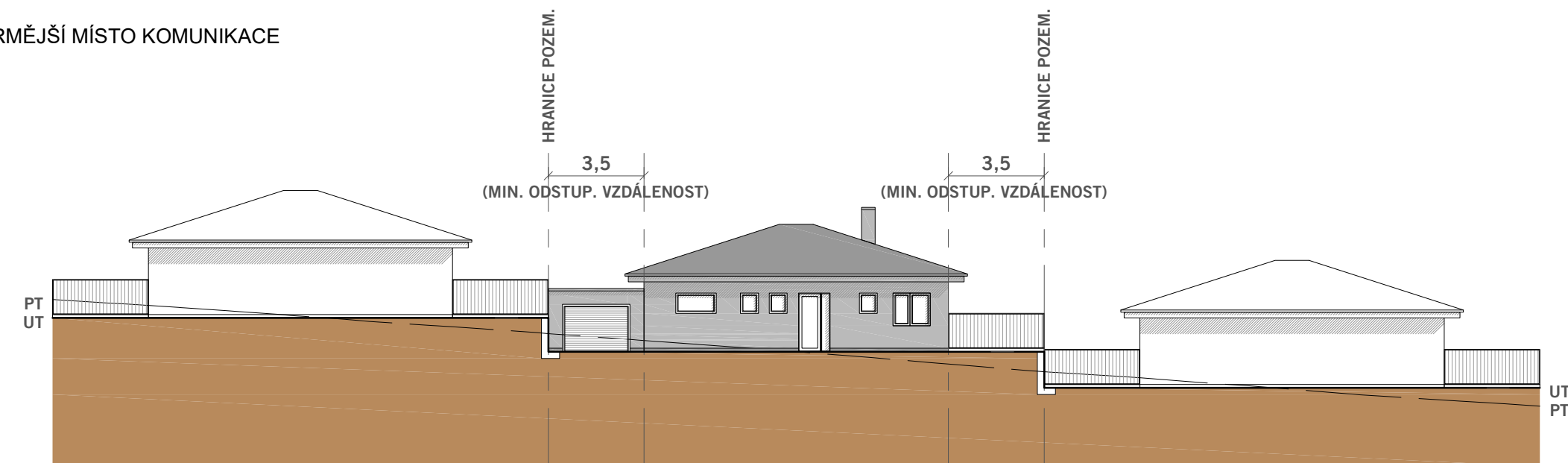
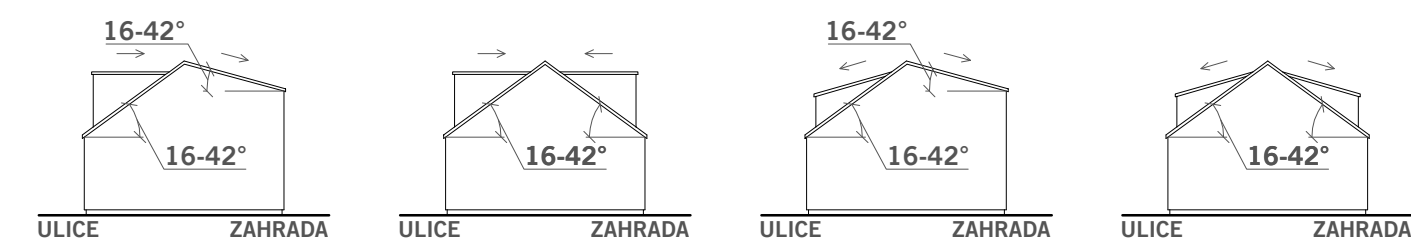
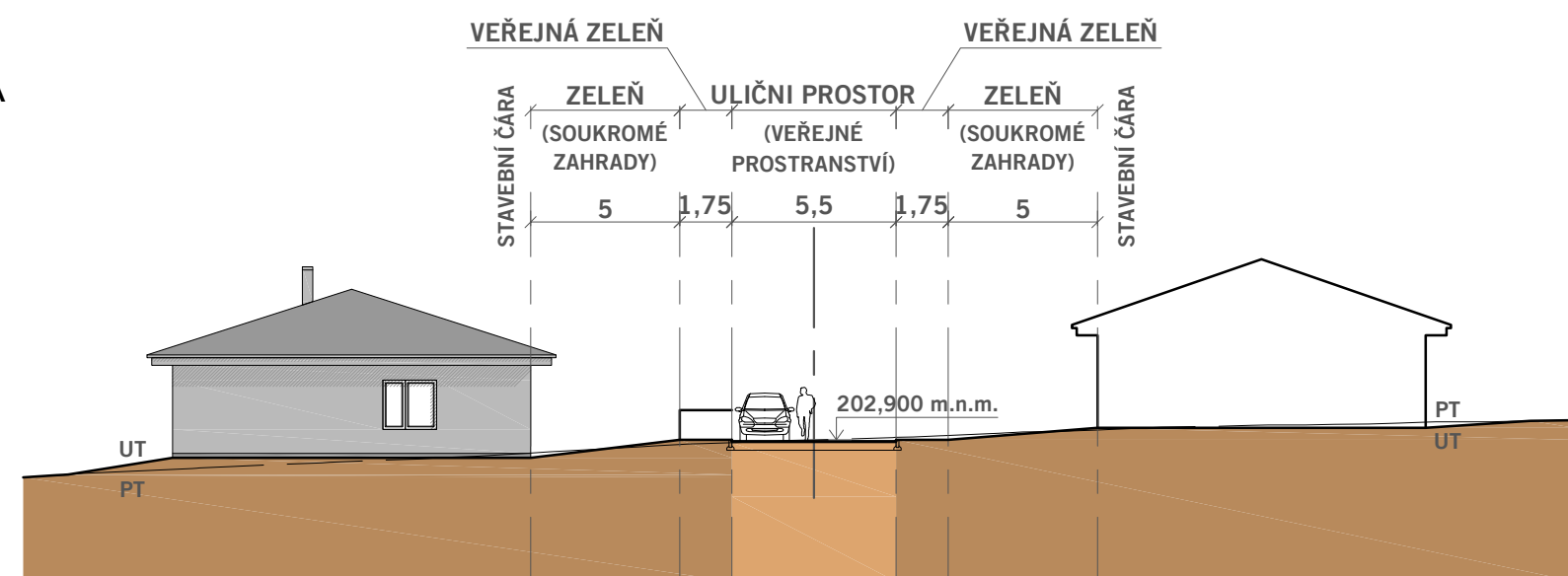


## ŘEZ B-B

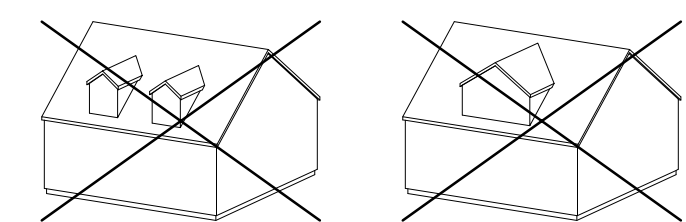
NEJSTRMĚJŠÍ MÍSTO KOMUNIKACE



## ŘEZ A-A

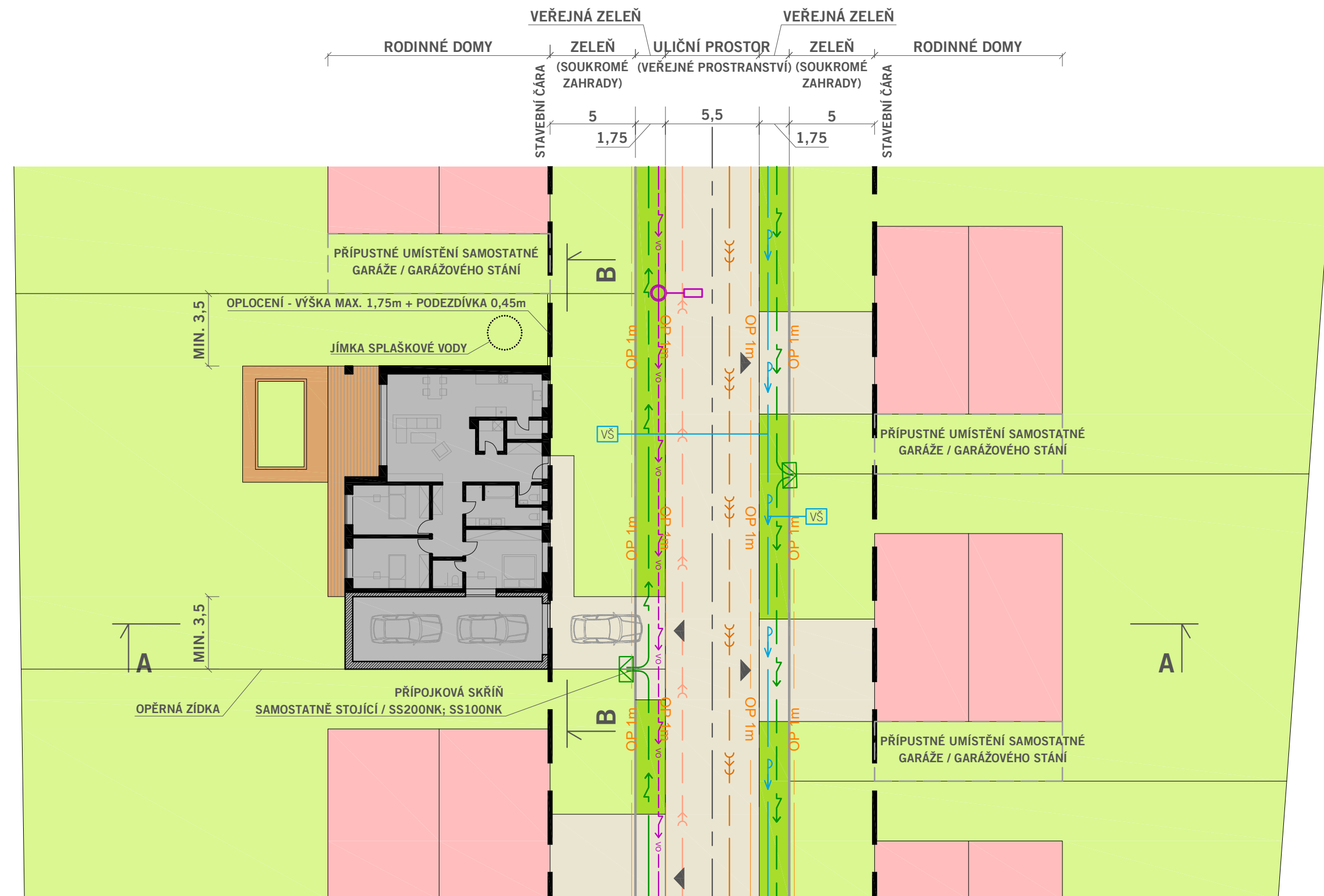


**PŘÍPUSTNÉ ŘEŠENÍ VIKÝŘŮ**  
(VARIABILNÍ ŠÍŘKA / VĚTŠÍ POČET MENŠÍCH VIKÝŘŮ,  
SKLON STŘECH VIKÝŘŮ NENÍ PŘEDEPSÁN),  
MINIMÁLNÍ ODSUP OD KRAJE STŘECHY 1m



**NEPŘÍPUSTNÉ ŘEŠENÍ VIKÝŘŮ**

## PŘÍKLAD PŮDORYSNÉHO USPOŘÁDÁNÍ OBJEKTŮ



## LEGENDA

- PLOCHY BYDLENÍ V RODINNÝCH DOMECH
- PLOCHY DOPRAVNÍ INFRASTRUKTURY
- PLOCHY ZELENĚ - VEŘEJNÁ PROSTRANSTVÍ
- PŘEDPOKLÁDANÉ UMÍSTĚNÍ STAVEB
- PŘEDPOKLÁDANÝ VJEZD NA POZEMEK
- STAVEBNÍ ČÁRA
- HRANICE VEŘEJNÉHO PROSTRANSTVÍ
- MAX. HRANICE PRO UMÍSTĚNÍ SAMOSTATNÉ STOJÍCÍ GARÁŽE NEBO GARÁŽOVÉHO STÁNÍ

## SÍTĚ - NÁVRH

- VODOVOD
- VEDENÍ NN
- ODVODNĚNÍ KOMUNIKACE
- PROSTOROVÁ REZERVA PRO SPLAŠKOVOU KANALIZACI
- VEŘEJNÉ OSVĚTLENÍ

## ÚZEMNÍ STUDIE POUZDŘANY LOKALITA PŘEDNÍ LAJTNY

Projekt: **ÚZEMNÍ STUDIE POUZDŘANY  
LOKALITA PŘEDNÍ LAJTNY**  
Místo: **POUZDŘANY**  
Pořizovatel: **Městský úřad Hustopeče - Odbor územního plánování**  
Objednatel: **Ing. Michal Langer, mikalla@seznam.cz**  
Dílí dokum.: **ÚS - ÚZEMNÍ STUDIE**

Zpracovatel: **Ateliér Němec, s.r.o.; Otevřená 1058/8, Kuřim 664 34**

Obsah: **URBANISTICKÁ KONCEPCE - USPOŘÁDÁNÍ OBJEKTŮ**  
Měřítko: **1: 250**

**Ateliér Němec**  
Generál. projektant: **Ateliér Němec, s.r.o.**  
Otevřená 1058/8, Kuřim 664 34  
nemoc@ateliernemec.cz  
www.ateliernemec.cz

Zodpovědný projektant: **Ing. arch. Petr Němec**  
Projektant: **Ing. arch. Petr Čáslava, Ph.D.  
Ing. arch. Roman Ženatý**

Stupeň: **ÚS** Paré:  
Datum: **02 / 2021**  
Formát: **4XA4**  
Měřítko: **Číslo výkresu:**

**V.7**