














LEGENDA

STAVAJÍCÍ NÁVRH

ZÁKLADNÍ ČLENĚNÍ ÚZEMÍ

-  HRANICE ŘEŠENÉHO ÚZEMÍ + NUTNÉ PŘESAHY
-  ZASTAVĚNÉ ÚZEMÍ
-  ZASTAVITELNÁ PLOCHA

DOPRAVNÍ A TECHNICKÁ INFRASTRUKTURA

-  VODOVOD - HLAVNÍ PŘIVÁDĚCÍ ŘÁD
-  VODOVOD - OBEC
-  KANALIZACE / NÁVRH
-  ČERPACÍ STANICE (KANALIZACE)
-  PLYNOVOD - STL
-  EL. VEDENÍ PRO KATODOVOU OCHRANU PLYNOVODU
-  VEDENÍ VN + TRAFOSTANICE / NÁVRH
-  RADIORELÉOVÝ SPOJ - VZDUŠNÝ / SDĚLOVACÍ VEDENÍ
-  SILNICE III. TŘÍDY
-  VSTUPY DO ÚZEMÍ



Projekt: **ÚZEMNÍ STUDIE POUZDŘANY
LOKALITA PŘEDNÍ LAJTNY**

Generál. projektant: **Ateliér Němec, s.r.o.**
Otevřená 1058/8, Kuřim 664 34
nemec@ateliernemec.cz
www.ateliernemec.cz

Místo: **POUZDŘANY**
Příjizovatel: **Městský úřad Hustopeče - Odbor územního plánování**

Zodpovědný projektant: **Ing. arch. Petr Němec**
Projektant: **Ing. arch. Petr Čáslava, Ph.D.
Ing. arch. Roman Ženatý**

Objednatel: **Ing. Michal Langer, mikalla@seznam.cz**

Díl. dokum.: **ÚS - ÚZEMNÍ STUDIE**

Stupeň: **ÚS** Paré:

Zpracovatel: **Ateliér Němec, s.r.o.; Otevřená 1058/8, Kuřim 664 34**

Datum: **02 / 2021**

Formát: **4XA4**

Obsah:
VÝKRES ŠIRŠÍCH VZTAHŮ

Měřítko: **1: 2000**

Číslo výkresu: **V.3**