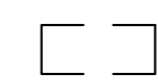











**LEGENDA**

-  HRANICE ÚZEMÍ S PŘESAHY
-  HRANICE ŘEŠENÉHO ÚZEMÍ
-  SOUVISEJÍCÍ ZAŘÍZENÍ  
(SUCHÝ POLDR, TRANSFORMÁTOR)

**VLASTNÍCI POZEMKŮ**

-  Fyzické osoby - parc. č.: 2737/1
  -  Fyzické osoby - parc. č.: 2737/2
  -  Obec Pouzdřany
- 
-  Fyzické osoby
  -  Obec Pouzdřany
  -  Jihomoravský kraj
  -  Česká republika

- MIMO ŘEŠENÉ ÚZEMÍ
- MIMO ŘEŠENÉ ÚZEMÍ
- MIMO ŘEŠENÉ ÚZEMÍ
- MIMO ŘEŠENÉ ÚZEMÍ

Projekt: **ÚZEMNÍ STUDIE POUZDŘANY  
LOKALITA PŘEDNÍ LAJTNY**


Místo: **POUZDŘANY**  
 Pořizovatel: **Městský úřad Hustopeče - Odbor územního plánování**

Objednatel: **Ing. Michal Langer, mikalla@seznam.cz**

Díl dokum.: **ÚS - ÚZEMNÍ STUDIE**

Zpracovatel: **Ateliér Němec, s.r.o.; Otevřená 1058/8, Kuřim 664 34**

Obsah:  
**VLASTNICKÉ VZTAHY**



Generál. projektant: **Ateliér Němec, s.r.o.**  
 Otevřená 1058/8, Kuřim 664 34  
 nemec@ateliernemec.cz  
 www.ateliernemec.cz

Zodpovědný projektant: **Ing. arch. Petr Němec**  
 Projektant: **Ing. arch. Petr Čáslava, Ph.D.**  
**Ing. arch. Roman Ženatý**

Stupeň: <b>ÚS</b>	Paré:
Datum: <b>02 / 2021</b>	
Formát: <b>4XA4</b>	

Měřítko: <b>1: 1000</b>	Číslo výkresu: <b>V.2</b>
-------------------------	---------------------------