




CENTRUM OBCE

ZÁMEK

DĚTSKÉ HŘIŠTĚ

DJ STRACHOTI 10 x 250 m3 (218,3/213,6) m.n.m.

LEGENDA

-  ŘEŠENÉ ÚZEMÍ / PLOCHA D
-  DOPRAVNÍ VSTUP DO ÚZEMÍ
-  PĚŠÍ VSTUP DO ÚZEMÍ



Projekt:	<b>ÚZEMNÍ STUDIE POUZDRÁNY LOKALITA PŘEDNÍ LAJTNY</b>		Generál. projektant:	Ateliér Němec, s.r.o. Otevřená 1058/8, Kuřim 664 34 nemoc@ateliernemec.cz www.ateliernemec.cz	
Místo:	POUZDRÁNY		Zodpovědný projektant:	Ing. arch. Petr Němec	
Pořizovatel:	Městský úřad Hustopeče - Odbor územního plánování		Projektant:	Ing. arch. Petr Čáslava, Ph.D. Ing. arch. Roman Ženaty	
Objednatel:	Ing. Michal Langer, mikalla@seznam.cz		Stupeň:	ÚS	Paré:
Dílí dokum.:	ÚS - ÚZEMNÍ STUDIE		Datum:	02 / 2021	
Zpracovatel:	Ateliér Němec, s.r.o.; Otevřená 1058/8, Kuřim 664 34		Formát:	4XA4	
Obsah:	<b>ŘEŠENÁ PLOCHA A VYUŽITÍ ÚZEMÍ V KONTEXTU ÚP 1: 5000</b>		Měřítko:	Číslo výkresu:	<b>V.1</b>