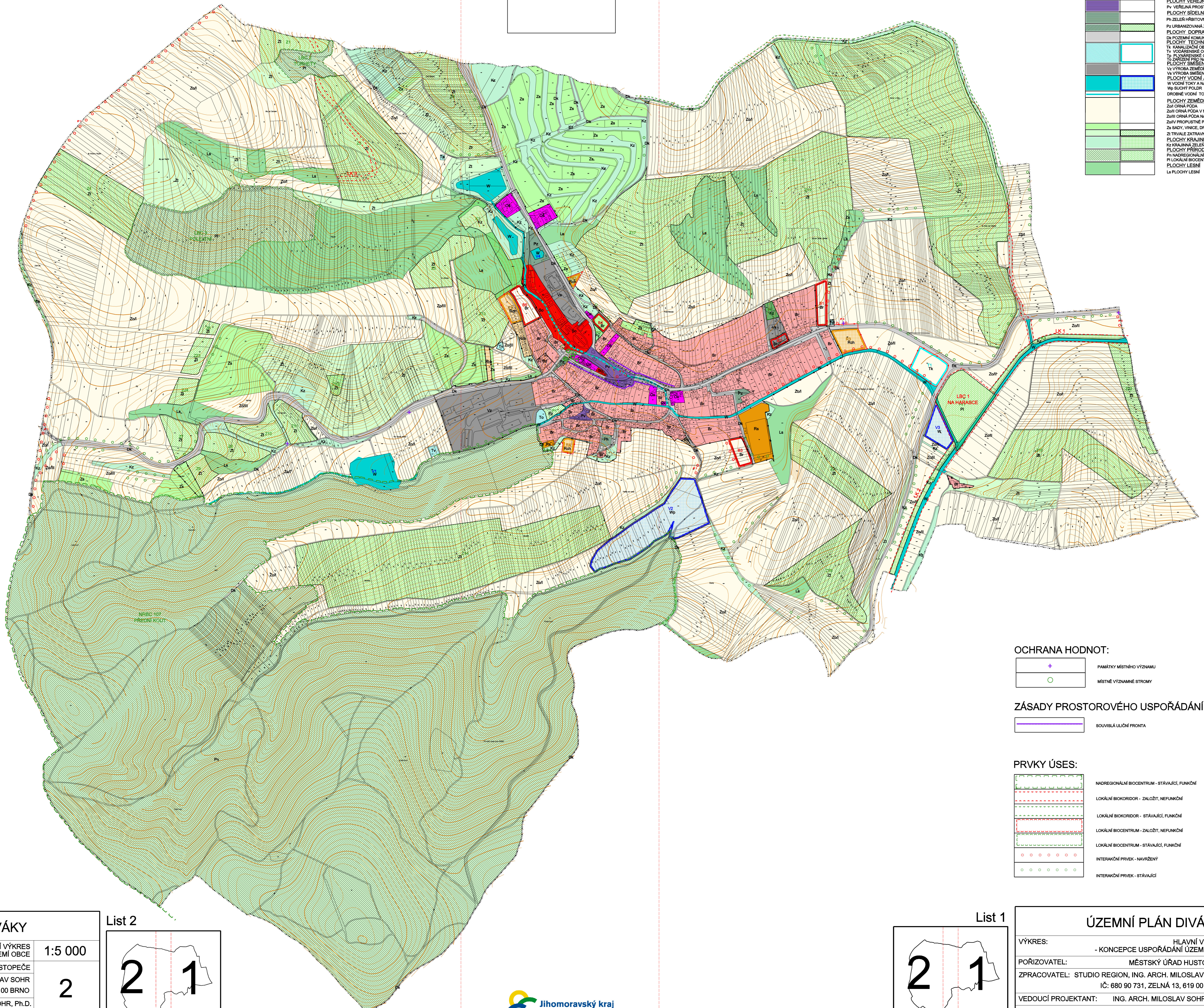


ZÁZNAM O ÚČINNOSTI	
Dokumentaci vypracoval:	Zastupitelstvo obce Diváky
Dátum vypracování:	
Datum nabytí účinnosti:	
Podpis:	Městořad Hustopeče Obec regionálního rozvoje
Opisová úroveň územní organizace:	
Úroveň územní organizace:	
Funkce:	
Podpis:	
Číslo územního rozvoje:	

LEGENDA:

HRANICE OZEMÍ OBCE	
HRANICE ZASTAVĚNÉHO ÚZEMÍ	
HRANICE ZASTAVĚTELNÝCH PLOCH	
Stabilizované	Návrhové
POCHY S ROZDÍLNÝM VYUŽITÍM	
Sa SMÍŠENÉ OBÝTNÉ	POCHY SMÍŠENÉ OBÝTNÉ
By BYDLNÍ	POCHY BYDLNÍ
Bd BYDLNÍ V RODINNÝCH DOMECH	By BYDLNÍ V RODINNÝCH DOMECH
POCHY REKREACE	Ra REKREACE
Ra REKREACE, VINAŘSTVÍ	Rn REKREACE, VINAŘSTVÍ
POCHY OBČANSKÉHO VYBAVENÍ	Ob OBČANSKÁ VYBAVENOST SMÍŠENÁ
Ob OBČANSKÁ VYBAVENOST SMÍŠENÁ	Ou OBČANSKÁ VYBAVENOST
POCHY VEŘEJNÝCH PROSTRANSTVÍ	Pv VEŘEJNÁ PROSTRANSTVÍ
POCHY SÍDELNÍ ZELEŇ	Ph ZELENĚ HRBITOVNÍ
POCHY VEŘEJNÝCH PROSTRANSTVÍ	Pz URBANIZOVANÁ ZELENĚ
POCHY SÍDELNÍ ZELEŇ	Di POZEMNÍ KOMUNIKACE
POCHY VEŘEJNÝCH PROSTRANSTVÍ	Ti TECHNICKÉ INFRASTRUKTURY
POCHY SÍDELNÍ ZELEŇ	Tk KANALIZAČNÍ OBJEKTY
POCHY VEŘEJNÝCH PROSTRANSTVÍ	Tp PLŇNÁRENSKÉ OBJEKTY
POCHY SÍDELNÍ ZELEŇ	Ts ZÁŘADNÉ POKRYTÍ S ODPADY
POCHY VEŘEJNÝCH PROSTRANSTVÍ	Va VÝROBA ZELENINÁŘSKÁ
POCHY SÍDELNÍ ZELEŇ	Vv VÝROBA SMÍŠENÁ
POCHY VEŘEJNÝCH PROSTRANSTVÍ	Wb WODNÍ TOKY A NÁHRZE
POCHY SÍDELNÍ ZELEŇ	Wd WODNÍ TOKY
POCHY VEŘEJNÝCH PROSTRANSTVÍ	Zai ORNÁ PŮDA
POCHY SÍDELNÍ ZELEŇ	Zai ORNÁ PŮDA V NIVÁCH - NÁVRH ZATRAVNĚNÍ
POCHY VEŘEJNÝCH PROSTRANSTVÍ	Zai ORNÁ PŮDA NA SVAZITÝCH POZEMKÁCH - NÁVRH ZATRAVNĚNÍ
POCHY SÍDELNÍ ZELEŇ	Zai PROSTĚRNÉ PŮDY - CHUŠE NA ŽIVY
POCHY VEŘEJNÝCH PROSTRANSTVÍ	Za BUDY, VINICE, DRŮBINA DRŽBA, ZAHŘADY
POCHY SÍDELNÍ ZELEŇ	Zi TRVALE ZATRAVNĚNÉ PLOCHY
POCHY VEŘEJNÝCH PROSTRANSTVÍ	Ks KRAJINNÁ ZELENĚ
POCHY SÍDELNÍ ZELEŇ	Ph NADREGIONÁLNÍ BIOCENTRUM
POCHY VEŘEJNÝCH PROSTRANSTVÍ	Pl LOKÁLNÍ BIOCENTRUM
POCHY SÍDELNÍ ZELEŇ	La PLOCHY LESNÍ



OCHRANA HODNOT:

+	PAMÁTKY MÍSTNÍHO VÝZNAMU
○	MÍSTNĚ VÝZNAMNÉ STROMY

ZÁSADY PROSTOROVÉHO USPOŘÁDÁNÍ:

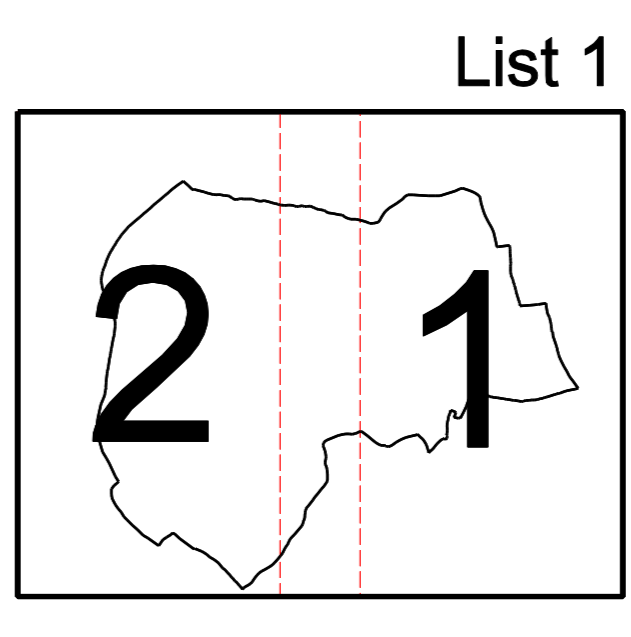
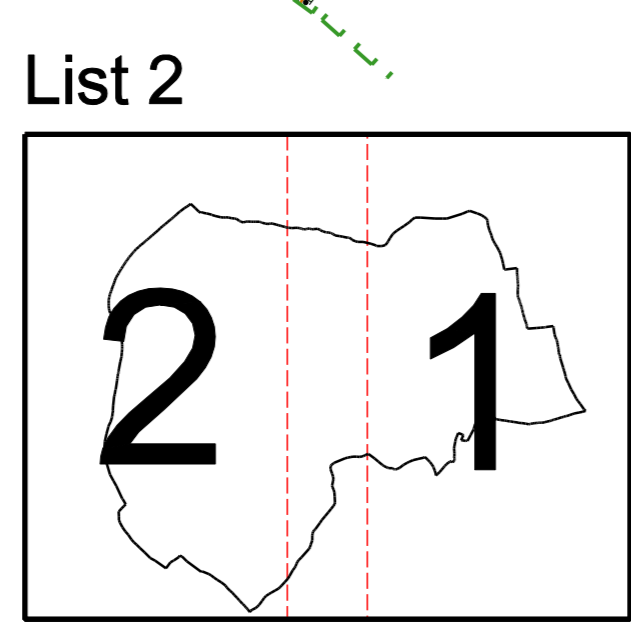
—	SOUVRÁSLÁ ULIČNÍ FRONTA
---	-------------------------

PRVKY ÚSES:

—	NADREGIONÁLNÍ BIOCENTRUM - STÁVAJÍCÍ, FUNKČNÍ
—	LOKÁLNÍ BIOKORIDOR - ZALŮŽÍ, NEFUNKČNÍ
—	LOKÁLNÍ BIOKORIDOR - STÁVAJÍCÍ, FUNKČNÍ
—	LOKÁLNÍ BIOCENTRUM - ZALŮŽÍ, NEFUNKČNÍ
—	LOKÁLNÍ BIOCENTRUM - STÁVAJÍCÍ, FUNKČNÍ
○	INTERAKČNÍ PRVEK - NAVRŽENÝ
○	INTERAKČNÍ PRVEK - STÁVAJÍCÍ

ÚZEMNÍ PLÁN DIVÁKY

VÝKRES:	HLAVNÍ VÝKRES - KONCEPCE USPOŘÁDÁNÍ ÚZEMÍ OBCE	1:5 000
POŘIZOVATEL:	MĚSTSKÝ ÚŘAD HUSTOPEČE	2
ZPRACOVATEL:	STUDIO REGION, ING. ARCH. MILOSLAV SOHR IČ: 680 90 731, ZELNÁ 13, 619 00 BRNO	
VEDOUČÍ PROJEKTANT:	ING. ARCH. MILOSLAV SOHR, Ph.D.	
ETAPA: ČISTOPIIS	LISTOPAD 2012	



ÚZEMNÍ PLÁN DIVÁKY

VÝKRES:	HLAVNÍ VÝKRES - KONCEPCE USPOŘÁDÁNÍ ÚZEMÍ OBCE	1:5 000
POŘIZOVATEL:	MĚSTSKÝ ÚŘAD HUSTOPEČE	2
ZPRACOVATEL:	STUDIO REGION, ING. ARCH. MILOSLAV SOHR IČ: 680 90 731, ZELNÁ 13, 619 00 BRNO	
VEDOUČÍ PROJEKTANT:	ING. ARCH. MILOSLAV SOHR, Ph.D.	
ETAPA: ČISTOPIIS	LISTOPAD 2012	