

ÚZEMNÍ PLÁN ŠAKVICE

VÝKRES VEŘEJNĚ PROSPĚŠNÝCH STAVEB, OPATŘENÍ A ASANACÍ

k. ú. Hustopeče u Brna

k. ú. Strachotín





k. ú. Starovičky

k. ú. Pavlov u Dolních Věstonic




k. ú. Zaječí

k. ú. Nové Mlýny

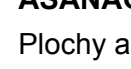
ZÁKLADNÍ ČLENĚNÍ ÚZEMÍ

-  Hranice řešeného území - shodné s hranicemi obce
-  Hranice katastrálního území
-  Zastavěné území k 20. 12. 2012
-  Zastavitelné plochy

PLOCHY A KORIDORY VEŘEJNĚ PROSPĚŠNÝCH STAVEB A OPATŘENÍ

-  Veřejně prospěšné stavby, pro které lze práva k pozemkům a stavbám vyvlastnit
- VD1 - Přeložka silnice III/4203
- VD2 - Místní komunikace
- VD3 - Místní komunikace
- VD4 - Místní komunikace
- VD5 - Místní komunikace
- VD6 - Místní komunikace
- VT2 - Kanalizace
-  Veřejně prospěšná opatření, pro která lze práva k pozemkům a stavbám vyvlastnit
- VU1 - Nadregionální biokoridor
- VU2 - Lokální biocentrum
- VU3 - Lokální biocentrum
- VU4 - Lokální biocentrum
- VU5 - Lokální biocentrum
- VU6 - Lokální biokoridor
- VU7 - Lokální biokoridor
- VU8 - Lokální biokoridor
- VU9 - Lokální biokoridor
- VU10 - Interakční prvek
- VU11 - Interakční prvek
- VU12 - Interakční prvek
- VU13 - Interakční prvek
- VU14 - Interakční prvek
- VU15 - Interakční prvek
- VU16 - Interakční prvek
- VU17 - Interakční prvek
- VU18 - Interakční prvek
- VU19 - Interakční prvek
-  Veřejně prospěšné stavby, pro které lze uplatnit předkupní právo
- PO1 - Rozšíření hřbitova

ASANACE

-  Plochy asanací nebyly vymezeny

ZÁZNAM O ÚČINNOSTI	
Správní orgán, který územní plán vydal:	Zastupitelstvo obce Šakvice
Datum nabytí účinnosti územního plánu:	1. 4. 2014
Pořizovatel:	Městský úřad Hustopeče - odbor regionálního rozvoje
Oprávněná úřední osoba pořizovatele:	Ing. arch. Lydie Filipová
Funkce:	vedoucí odboru
Podpis:	
Razítko pořizovatele:	

ÚZEMNÍ PLÁN ŠAKVICE
B3 - VÝKRES VEŘEJNĚ PROSPĚŠNÝCH STAVEB, OPATŘENÍ A ASANACÍ
Měřítko: 1:5 000