







**ČLENĚNÍ ÚZEMÍ**

-  hranice řešeného území
-  hranice zastavěného území rozšířená k 1. 11. 2020
-  hranice parcel

**ETAPIZACE ZMĚN V ÚZEMÍ**

-  Zastavitelné plochy bez stanovené etapizace
-  Zastavitelné plochy v etapě 1 - rušeno
-  Zastavitelné plochy v etapě 2

**ZÁZNAM O ÚČINNOSTI**

Název dokumentace <b>Územní plán Hustopeče</b>	otisk úředního razítka
Správní orgán, který poslední změnu vydal: <b>Zastupitelstvo města Hustopeče</b>	
Pořadové číslo poslední změny: <b>Změna č.3</b>	
Datum nabytí účinnosti: <b>2021</b>	
Pořizovatel: <b>Městský úřad Hustopeče</b> Oprávněná úřední osoba pořizovatele: Jméno a příjmení: <b>Ing. arch. Lydie Filipová</b> Funkce: <b>vedoucí Odboru územního plánování</b> Podpis:	

Název dokumentace: <b>Změna č. 3 Územního plánu Hustopeče</b>	Měřítko: <b>1 : 10 000</b>	Datum: <b>5 / 2021</b>
Název výkresu: <b>Výkres pořadí změn v území</b>	Číslo výkresu: <b>B4</b>	Číslo paré:
Část dokumentace: <b>I. Územní plán "Výrok"</b>		