


# ÚZEMNÍ PLÁN VELKÉ HOSTĚRÁDKY



## HRANICE ŘEŠENÉHO ÚZEMÍ, ZASTAVĚNÉ ÚZEMÍ A HRANICE KATASTRÁLNÍHO ÚZEMÍ

zastavěné území dle zákona č. 183/2006 Sb. k 10.8.2010  
 hranice řešeného území  
 hranice katastrálních území

orná  
 rezervy  
 Z 11 R 16

označení ploch  
 označení zastavěných ploch  
 označení územních rezerv

## ZASTAVITELNÉ PLOCHY A ÚZEMNÍ REZERVY

zastavitelné  
 plochy  
 orná  
 rezervy

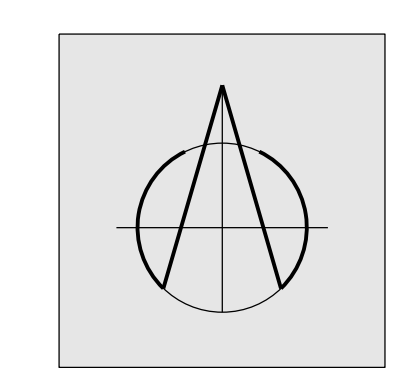
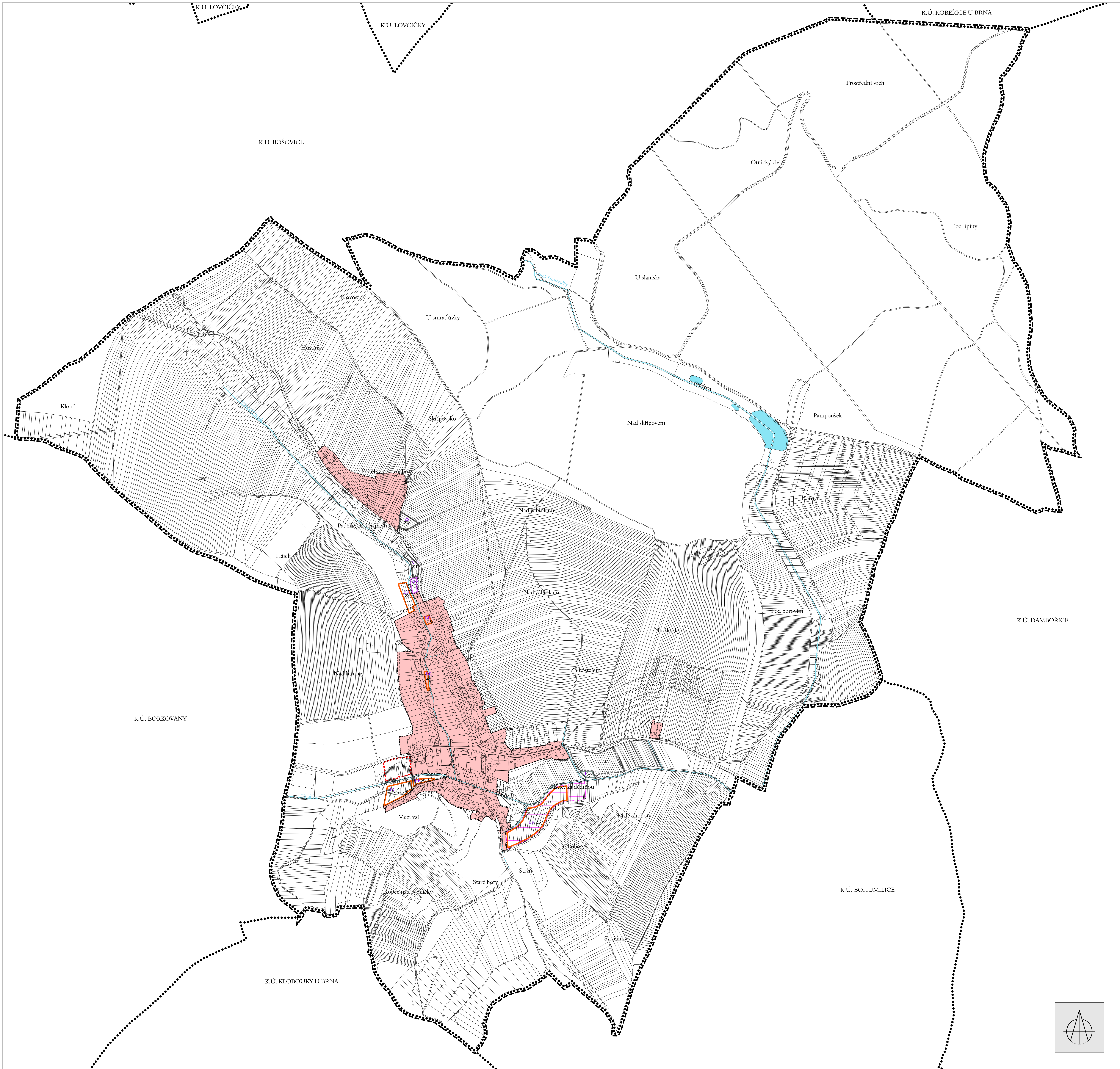
PLOCHY BYDLENÍ  
 BR plochy bydlení v rodinných domech  
 ÚZEMÍ SMÍŠENÁ  
 SO plochy smíšené obytné  
 PLOCHY VÝROBY A SKLADOVÁNÍ  
 VS plochy výroby a skladování  
 VD plochy výroby drobné  
 ÚZEMÍ OSTATNÍ  
 TI plochy technické infrastruktury - inženýrské sítě

## PLOCHY A KORIDORY K PROVĚŘENÍ ÚZEMNÍ STUDIÍ NEBO REGULACNÍM PLÁNEM

plochy a koridory k prověření územní studií

## HYDROLOGIE

vodní toky  
 vodní toky zatrubněné



## ZÁKLADNÍ ČLENĚNÍ

1 : 5.000

Pořizovatel: Městský úřad Hostěradky, odbor regionálního rozvoje  
 Projektant: ARI projekty, s.r.o., Hradecká ulice 118/206, 627 00 Brno  
 Datum zpracování: 07/2011



Vypracoval: Ing. arch. Milan Hradík  
 Ing. arch. Milan Hradík

I. 01

ZÁZNAM O ÚČINNOSTI ÚZEMNÍHO PLÁNU	
Správní orgán, který územní plán vydal: Zastupitelstvo obce Velké Hostěradky Číslo jednací: Datum vydání: Datum nabytí účinnosti:	Razítko
Pořizovatel: Městský úřad Hostěradky, odbor regionálního rozvoje Jméno a příjmení oprávněné osoby podezvané: RNDr. Lea Vojtěchová Funkce: vedoucí Odboru regionálního rozvoje Podpis:	Razítko