


# ÚZEMNÍ PLÁN VELKÉ HOSTĚRÁDKY



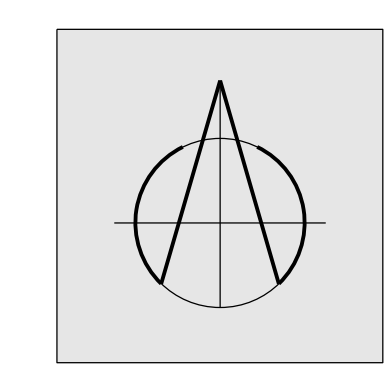
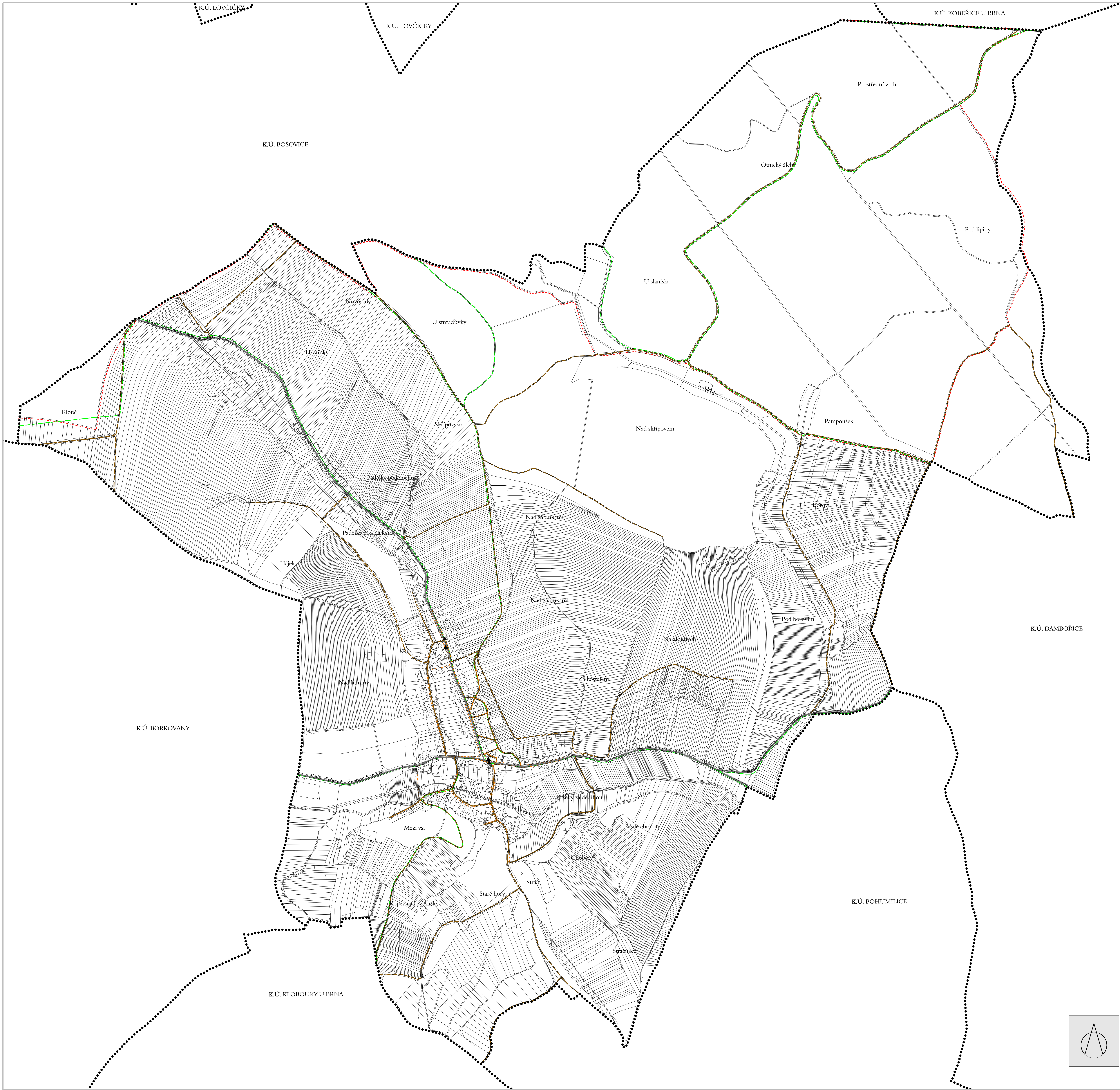
## DOPRAVA

stav	návrh

- silnice II. třídy (funkce dopravní obslužná)
- místní komunikace, včetně veřejných komunikací v krajíně (funkce obslužná)
- hlavní účelové komunikace (vybraná polní a lesní cesty)
- hlavní komunikace pro pěší
- cyklistické trasy
- hypootečky
- zastávka autobusová

## INFORMATIVNÍ ÚDAJE

- hranice katastrálních území



## DOPRAVA 1 : 5.000

Pořizovatel: Městský úřad Hostěradky, odbor regionálního rozvoje Projektant: ARI projekt, s.r.o., Hvozdovalova 1180/29, 627 00 Brno Datum zpracování: 05/2011	Vypracovali: Ing. arch. Milán Hroch Ing. arch. Milán Hroch	 <b>I. 03</b>
---	---	------------------

ZÁZNAM O ÚČINNOSTI ÚZEMNÍHO PLÁNU	
Správní orgán, který územní plán vydal: Zastupitelstvo obce Velké Hostěradky Číslo jednací: Datum vydání: Datum nabytí účinnosti:	Řešeno
Pořizovatel: Městský úřad Hostěradky, odbor regionálního rozvoje Jediný a příjmový odpovědný osobou pořizovatele: BNDP, Leos Vojanek Funkce: vedoucí Odboru regionálního rozvoje	Řešeno
Podpis:	