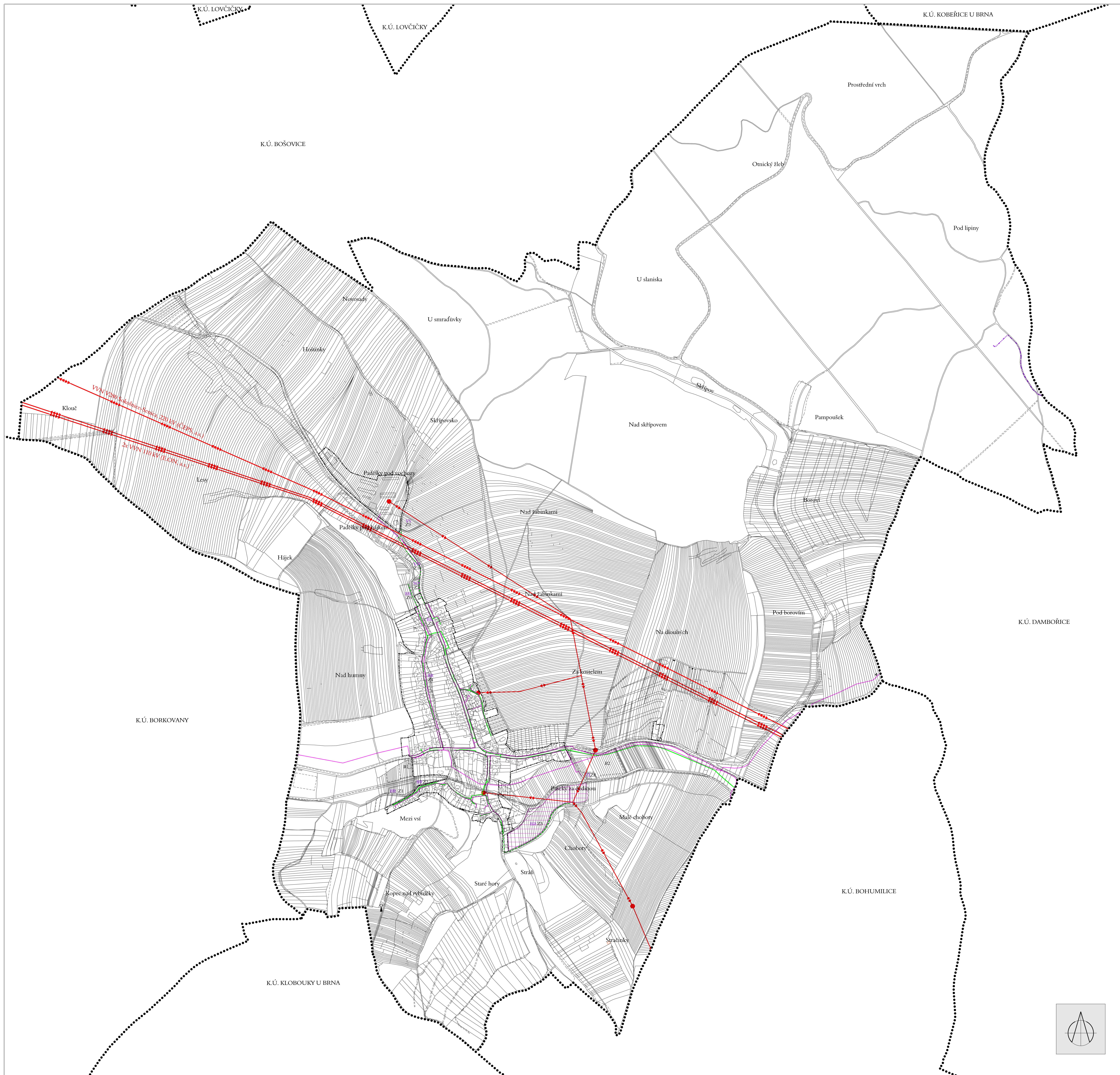



ÚZEMNÍ PLÁN VELKÉ HOSTĚŘÁDKY



ZÁSOBOVÁNÍ EL. ENERGIÍ

stav	nýřh	el. vedení VVN vrdušné
		el. vedení VN vrdušné
		trafostanice

ZÁSOBOVÁNÍ PLYNEM

stav	nýřh	plynové vedení STL

SDĚLOVACÍ VEDENÍ

stav	nýřh	sdělovací kabel
		vysílač
		telekomunikační soař

VÝZNAMNÉ PRIVÁTNÍ SÍTĚ

stav	nýřh	produktovod

PLOCHY A KORIDORY K PROVĚŘENÍ ÚZEMNÍ STUĐII NEBO REGULAČNÍM PLÁNEM

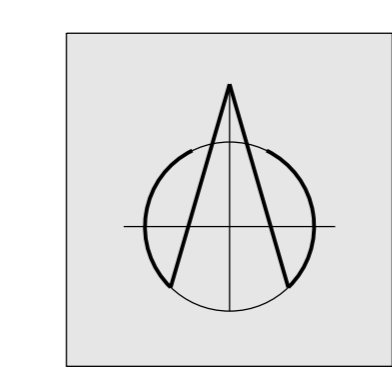
	polohu inženýrských sítí vrnit zastavitelné plochy urči územní studie
--	---

ZASTAVITELNÉ PLOCHY

stav	nýřh	zastavitelné plochy
		územní rezervy
		kódy ploch
		značení zastavitelných ploch
		značení územních rezerv

INFORMATIVNÍ ÚDAJE

	hranice katastrálních území
	hranice zastavěného území



TECHNICKÁ INFRASTRUKTURA-ENERGETIKA A SPOJE

Poradovatel: Městský úřad Hostěradky, odbor regionálního rozvoje Projektant: ARI projekt, s.r.o., I Brněnská 1185/26, 627 00 Brno Datum zpracování: 07/2021		 I. 05
Vedoucí projektant: Ing. arch. Milan Hučík	Vypracovali: Ing. arch. Milan Hučík Ing. Michala Kolbáč	

ZÁZNAM O ÚČINNOSTI ÚZEMNÍHO PLÁNU	
Správní orgán, který územní plán vydal: Zastupitelstvo obce Velké Hostěradky Číslo jednací: Datum vydání: Datum nabytí účinnosti:	Razítko:
Poradovatel: Městský úřad Hostěradky, odbor regionálního rozvoje Jméno a příjmení oprávněné osoby pořizovatele: BSNV: Leoš Vágnísek Funkce: vedoucí Odboru regionálního rozvoje	Razítko:
Podpis:	