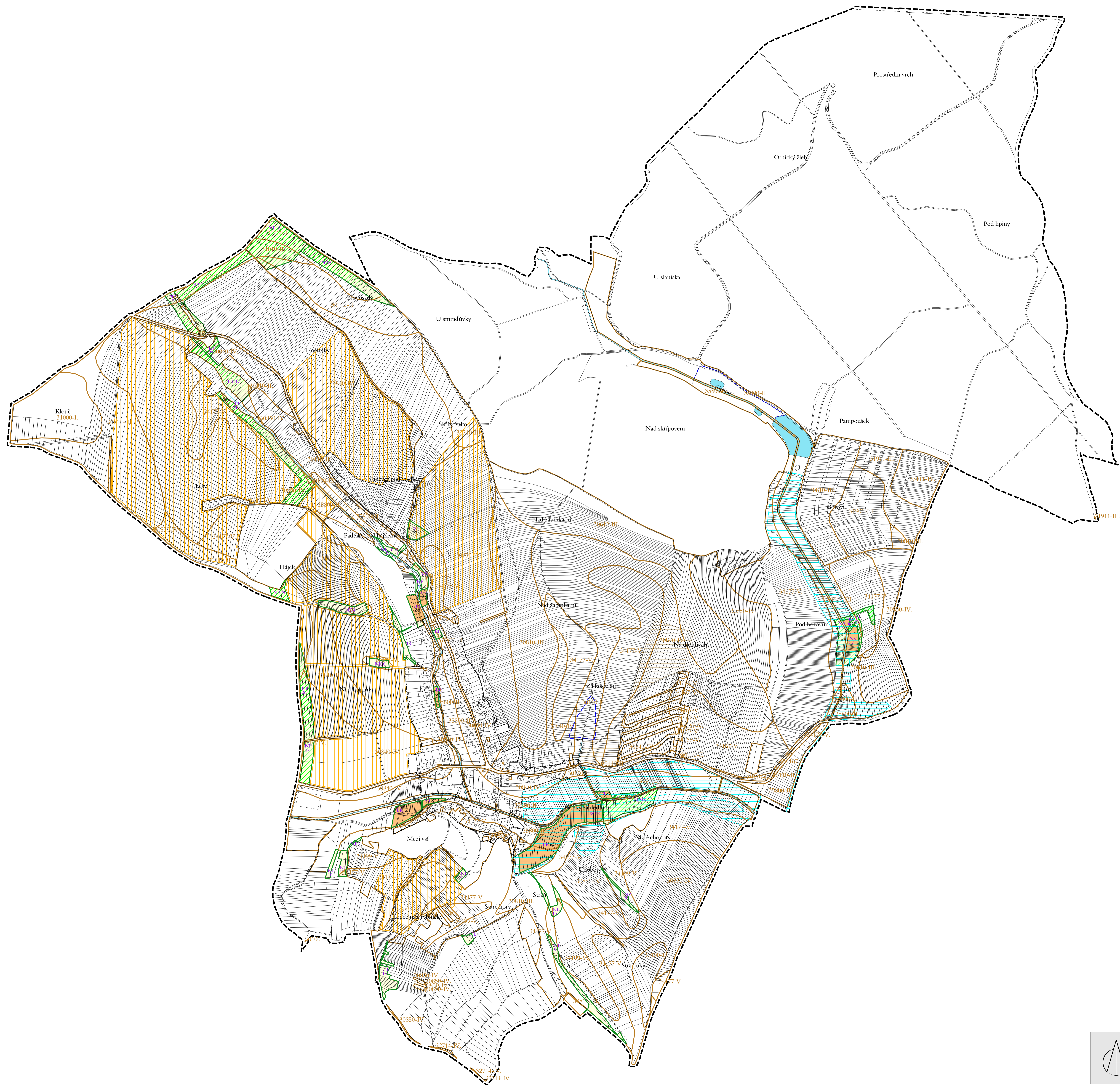



ODŮVODNĚNÍ ÚZEMNÍHO PLÁNU VELKÉ HOSTĚŘÁDKY

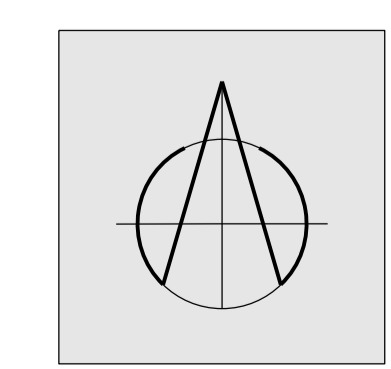


DŮVOD ZÁBORU ZEMĚDĚLSKÉHO PŮDNIHO FONDU VYPLÝVAJÍCÍ Z ÚP VELKÉ HOSTĚŘÁDKY

	ZÁBORY ZPF: BR plochy bydlení v rodinných domech
	ZT trvalé travní porosty
	UZ plochy veřejně (parkové) zeleně
	NS plochy uměle nezastavěného území
	NP plochy vodní
	NK plochy zeleně krajinné
	ZZ zahrady a sady
	značení zastavitelných ploch
	ZÁBORY VYVOLANÉ REALIZACÍ ÚSES
	PŘEVLÁDAJÍCÍ DRUH ZABÍRANÝCH POZEMKŮ
	orná půda
	trvalé travní porosty
	ZÁBORY JIŽ ODSOUHLASENÉ V ÚPN SÚ VELKÉ HOSTĚŘÁDKY

INFORMATIVNÍ ÚDAJE

	hranice BPEJ
	bočními půdně ekologická jednotka (BPEJ)
	řída ochrany ZPF
	hranice zastavěného území
	hranice řešeného území
	odvodňované plochy
	vodní toky a plochy
	polní navrhovaný
	polní stávající
	plochy určené k upřesnění protierozních opatření v pozemkových úpravách
	plochy vymezené v platné ÚPD jako zastavitelné, které se vrací do ZPF



PŘEDPOKLÁDANÉ ZÁBORY PŮDNIHO FONDU

1 : 5.000

Podporová: Městský úřad Hostěradky, odbor regionálního rozvoje
 Program: ARI projekt, s.r.o., Hráčská 110/29a, 67 90 Brno
 Datum zpracování: 07/2011

Vydání projektu: Vypracoval: Ing. arch. Milan Hrabík
 Ing. arch. Milan Hrabík Ing. Michaela Kolářová