












KOBYLÍ

ÚZEMNÍ PLÁN

PLOCHY SE SPECIFICKÝMI NÁROKY NA URBANISTICKOU KOMPOZICI

-  architektonicky a urbanisticky významné lokality - k ochraně a obnově
-  historické jádro obce
-  širší historické jádro obce
-  parky a významná veřejná zeleň v obci - k ochraně a obnově
-  architektonické dominanty
-  architektonicky cenné stavby, kulturní hodnoty
-  historicky významné stavby, místo významné události

PLOCHY SE SPECIFICKÝMI NÁROKY NA OCHRANU

-  významná zeleň v krajině (utvářející obraz krajiny)
-  významná zeleň v krajině - návrh doplnění a propojení
-  stromořadí v krajině - stávající i navrhované
-  pohledové horizonty

ZÁZNAM O ÚČINNOSTI ÚZEMNÍHO PLÁNU		
Správní orgán, který územní plán vydal:		Zastupitelstvo Obce Kobylí
Datum nabytí účinnosti územního plánu		
Porizovatel: Městský úřad Mustopec, Odbor územního plánování	Razítko porizovatele	
Jméno a příjmení: Ing.arch. Lydie Filipová		
Funkce: vedoucí odboru		
Podpis:		