




ZÁZNAM O ÚČINNOSTI	
Správní orgán, který územní plán vydal: Zastupitelstvo obce Starovičky	
Datum nabytí účinnosti:	
Pořadové číslo změny:	
Pořizovatel: Městský úřad Hustopeče - odbor územního plánování	Otisk úředního razítka:
Oprávněná osoba pořizovatele:	
Jméno a příjmení:	Ing. arch. Lydie Filipová
funkce:	vedoucí odboru
podpis:	

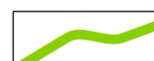



KRAJINNÉ A SÍDELNÍ DOMINANTY

-  významná krajinná technická dominanta
-  významná sídelní kulturní dominanta
-  krajinná kulturní dominanta
-  urbanisticky významné stavby

DÁLKOVÉ POHLEDY

-  výšeč významných dálkových pohledů - Pavlovské vrchy
-  ostatní dálkové pohledy
-  významný osový průhled ze sídla do volné krajiny

KRAJINNÉ CELKY

-  hranice krajinných celků
-  7 - VELKOBÍLOVICKÝ
-  9 - ČEJKOVICKO - VELKOPAVLOVICKÝ
-  16 - ŽIDLOHOVICKO - HUSTOPEČSKÝ

ÚZEMNÍ PLÁN STAROVIČKY

ÚPLNÉ ZNĚNÍ PO ZMĚNĚ Č. 3

HLAVNÍ VÝKRES - urbanistická kompozice - schema 1

měřítko 1 : 10 000 datum listopad 2021

POŘIZOVATEL: MěÚ Hustopeče

1b-s1