



















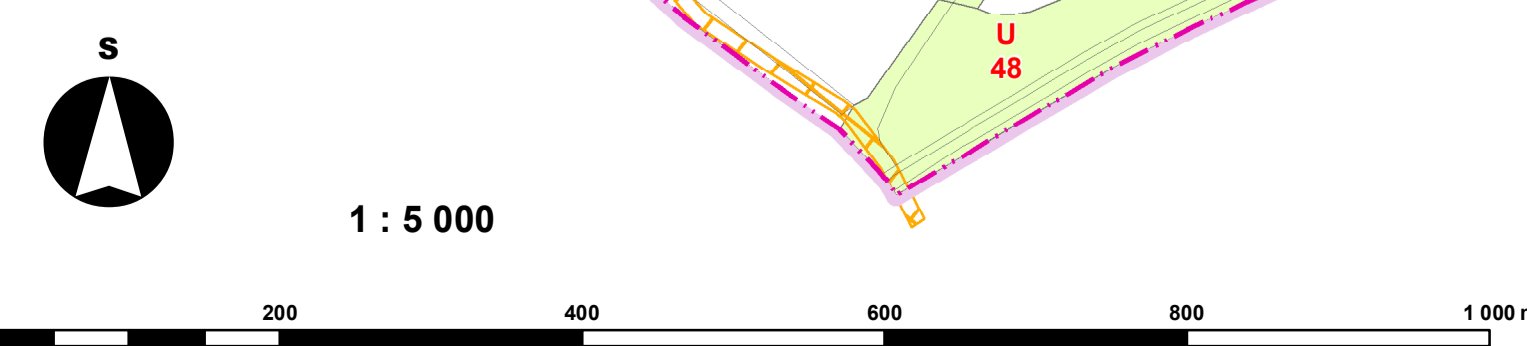
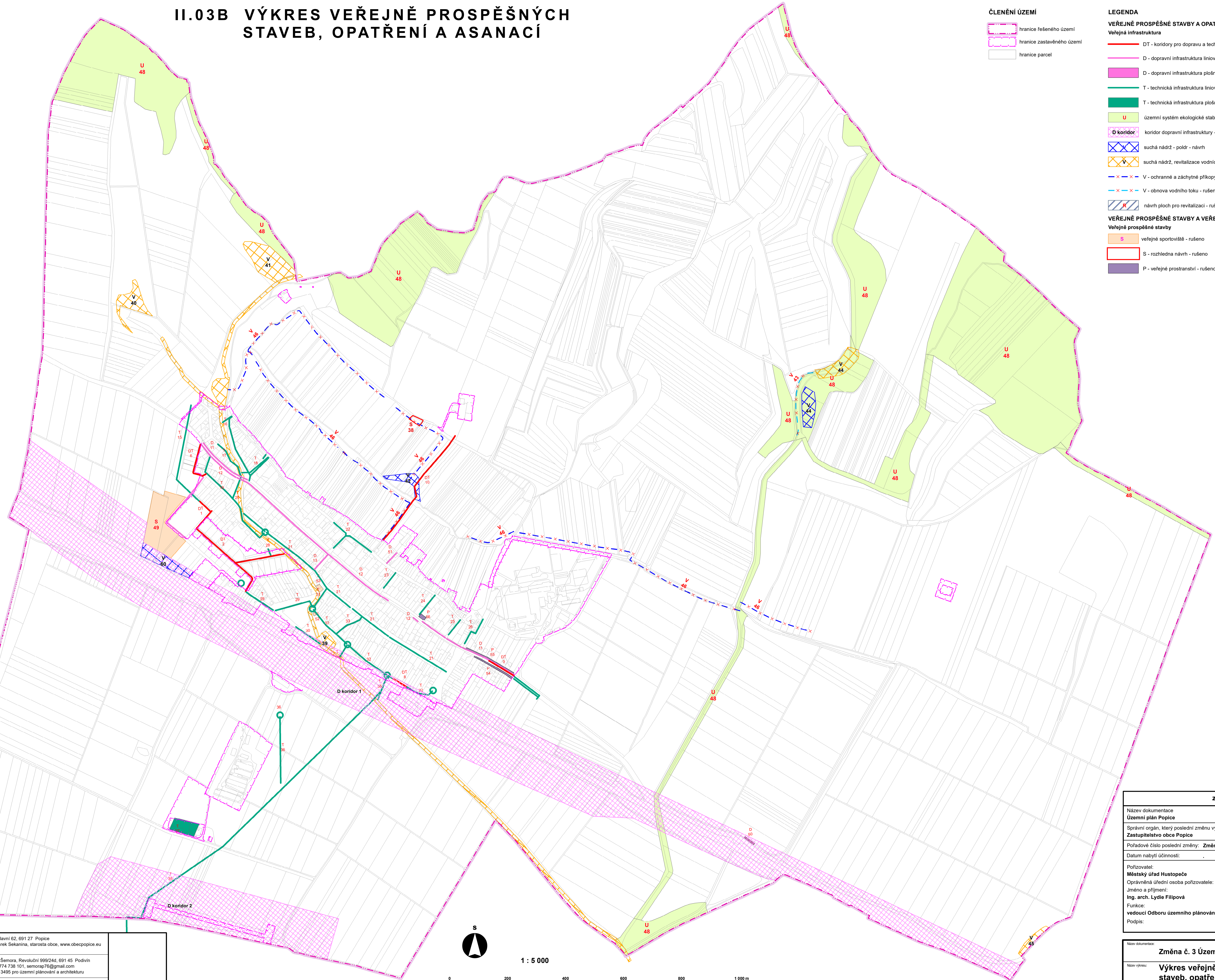
II.03B VÝKRES VEŘEJNĚ PROSPĚŠNÝCH STAVEB, OPATŘENÍ A ASANACÍ

ČLENĚNÍ ÚZEMÍ

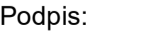
-  hranice řešeného území
-  hranice zastavěného území
-  hranice parcel

LEGENDA

- VEŘEJNĚ PROSPĚŠNÉ STAVBY A OPATŘENÍ S MOŽNOSTÍ VYVLASTNĚNÍ**
Veřejná infrastruktura
-  DT - koridory pro dopravu a technickou infrastrukturu - rušeno
 -  D - dopravní infrastruktura liniová - rušeno
 -  D - dopravní infrastruktura plošná - rušeno
 -  T - technická infrastruktura liniová, bodová - rušeno
 -  T - technická infrastruktura plošná - rušeno
 -  U - územní systém ekologické stability - rušeno
 -  D koridór - koridór dopravní infrastruktury - návrh
 -  V - suchá nádrž - poldr - návrh
 -  V - suchá nádrž, revitalizace vodních toků a ploch - rušeno
 -  V - ochranné a záchranné příkopy - rušeno
 -  V - obnova vodního toku - rušeno
 -  R - návrh ploch pro revitalizaci - rušeno
- VEŘEJNĚ PROSPĚŠNÉ STAVBY A VEŘEJNÁ PROSTRANSTVÍ S MOŽNOSTÍ PŘEDKUPNÍHO PRÁVA**
Veřejné prospěšné stavby
-  S - veřejné sportoviště - rušeno
 -  S - rozhledna návrh - rušeno
 -  P - veřejné prostranství - rušeno



OBJEDNATEL:	Obec Popice, Hlavní 62, 691 27 Popice zastoupená: Marek Sekanina, starosta obce, www.obecpopice.eu
ZPRACOVATEL:	Ing. arch. Pavel Šemora, Revoluční 999/24d, 691 45 Podtřívín Kontakt: +420 774 738 101, semorap76@gmail.com Autorizace ČKA 3495 pro územní plánování a architekturu
STUPEŇ:	Návrh pro opakované veřejné projednání
DATUM:	12 / 2021

ZÁZNAM O ÚČINNOSTI	
Název dokumentace	Územní plán Popice
Správní orgán, který poslední změnu vydal:	Zastupitelstvo obce Popice
Pořadové číslo poslední změny:	Změna č.3
Datum nabytí účinnosti:	.
Pořizovatel:	Městský úřad Hustopeče
Oprávněná úřední osoba pořizovatele:	Jméno a příjmení: Ing. arch. Lydie Filipová
Funkce:	vedoucí Odboru územního plánování
Podpis:	
	otisk úředního razítka

Název dokumentace:	Změna č. 3 Územního plánu Popice	Měřítko:	1 : 5 000
Název výkresu:	Výkres veřejně prospěšných staveb, opatření a asanací	Číslo výkresu:	Číslo par.: II.03B
Číslo dokumentace:	I. Územní plán "Výrok"		