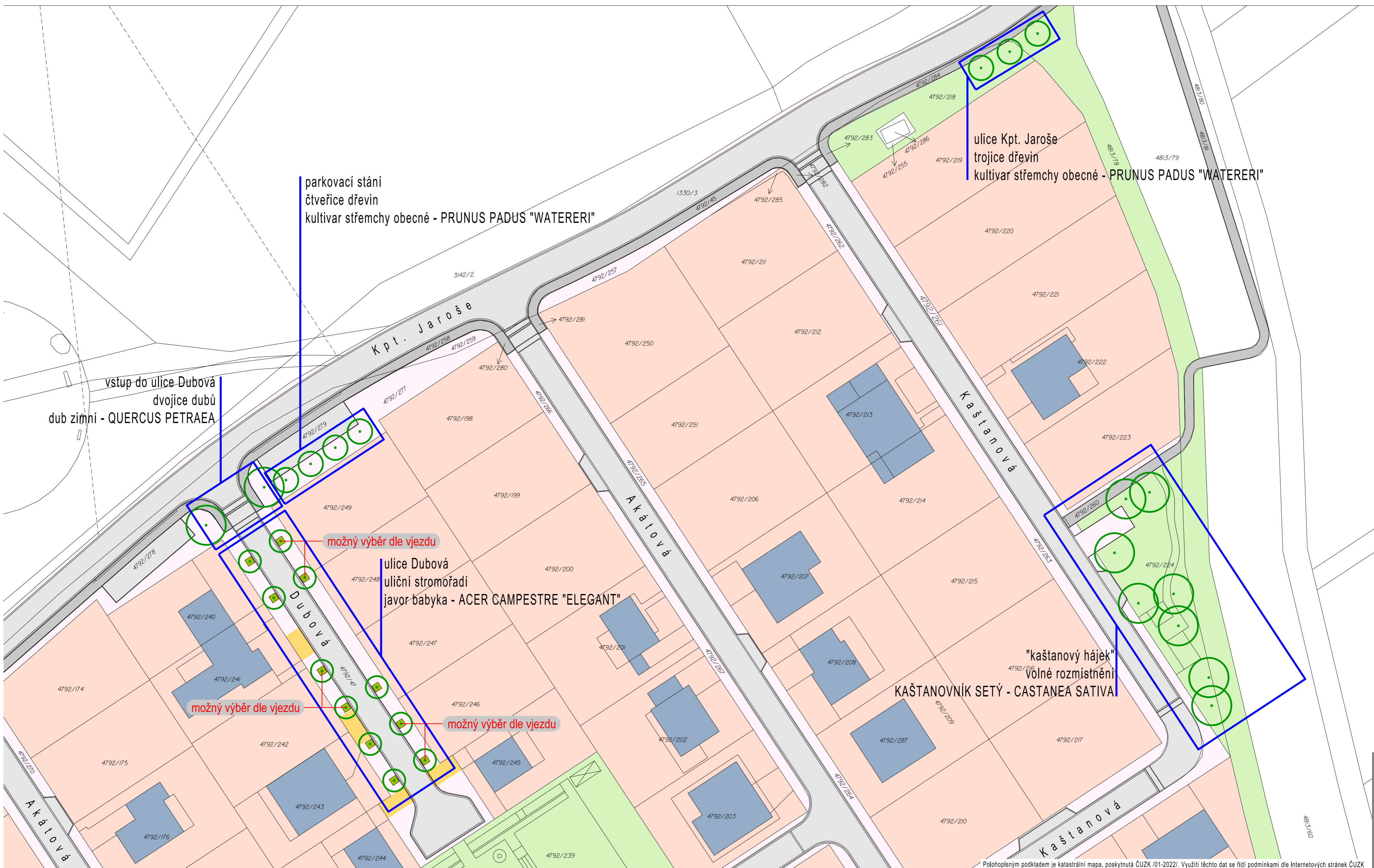





# ÚZEMNÍ STUDIE - Hustopeče S2 - ozelenění










Polohopisným podkladem je katastrální mapa, poskytnutá ČUZK /01-2022/. Využití těchto dat se řídí podmínkami dle internetových stránek ČUZK

 <b>ÚZEMNÍ STUDIE - HUSTOPEČE S2 - OZELENĚNÍ</b> <b>ZELEŇ VEŘEJNÝCH PROSTRANSTVÍ</b>	
OBJEDNATEL: MĚSTO HUSTOPEČE	<b>atelier ERA</b> urbanismus a architektura sdružení architektů Fixel&Pech
POŘIZOVATEL: MĚSTSKÝ ÚŘAD HUSTOPEČE, ODBOR ÚZEMNÍHO PLÁNOVÁNÍ	
ZHOTOVITEL: ING.ARCH. ZBYNĚK PECH	ČÍSLO PARÉ: _____
AUTÓRI: ING. VERONIKA HUKOVÁ, ING.ARCH. ZBYNĚK PECH	ČÍSLO VÝKRESU: <b>6</b>
SPOLUPRÁCE: ING.ARCH. JIŘÍ FIXEL, ING.ARCH. MILOŠ KLEMENT	
ÚPP: ÚZEMNÍ STUDIE	DATUM: 01/2022
	MĚŘÍTKO: 1:500

## LEGENDA

VYUŽITÍ POZEMKŮ	
stav	návrh
	pozemky bydlení v rodinných domech
	pozemky komunikací a prostranství místního významu
	pozemky městské zeleně - zeleň pobytová

STAVBY	
stav	návrh
	realizované komunikace a odstavná stání
	realizované chodníky
	rodinné domy ve výstavbě - zářez dle projektové dokumentace
	vjezdy na pozemky RD - zářez dle projektové dokumentace

VZROSTLÁ ZELEŇ	
návrh	
	stromy
	prostor pro výsadbu stromů v uličním profilu
	lokality nové výsadby