









# ÚZEMNÍ PLÁN BOŘETICE ZMĚNA č. 2





## STANOVENÁ VÝŠKOVÁ HLADINA ZÁSTAVBY

	výšková hladina stabilizovaná, změny výšky staveb (fasád) oproti nejvyšším stávajícím stavbám v ploše jsou nepřipustné
	0,0-3,0 m (od upraveného terénu po římsu střechy) - 1 nadz.podlaží
	0,0-4,5 m (od upraveného terénu po římsu střechy) - 1 nadz.podlaží + podkrovní
	0,0-6,5 m (od upraveného terénu po římsu střechy) - 2 nadz.podlaží
	0,0-8,0 m (od upraveného terénu po římsu střechy) - 2 nadz.podl. a halové obj.



## PLOCHY SE SPECIFICKÝMI NÁROKY NA URBANISTICKOU KOMPOZICI

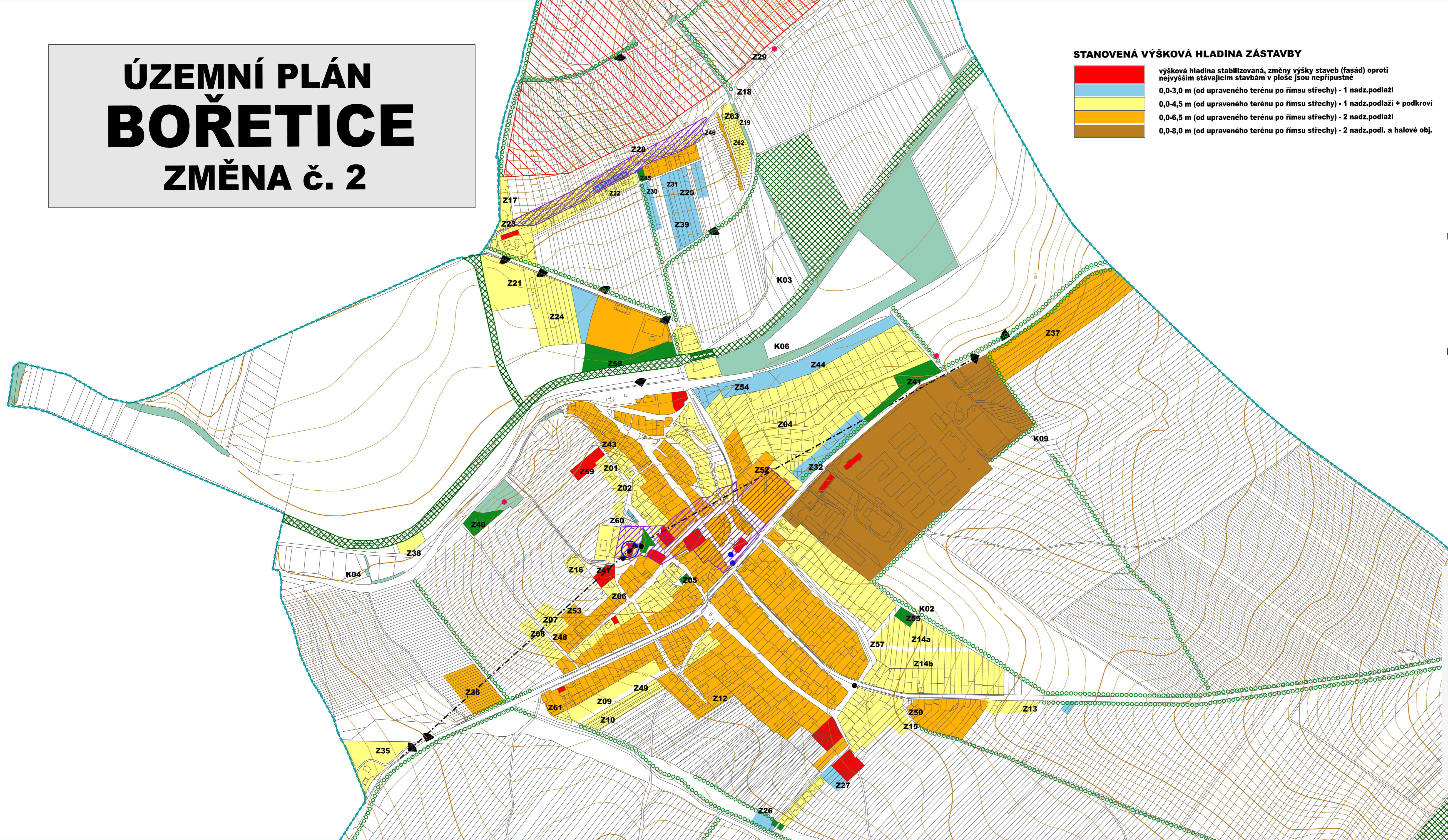
	architektonicky a urbanisticky významné plochy (historické jádro obce) - k ochraně a obnově
	parky a významná veřejná zelen v obci - k ochraně, obnově a založení
	architektonické dominanty
	architektonicky cenné stavby, kulturní hodnoty, kulturní památky
	historicky významné stavby, místo významné události, válečné hroby
	výtvarná díla a drobná architektura (kříže, sochy, boží muka)
	kompoziční osy a významné průhledy na dominantu - k ochraně
	stanoviště významných pohledů

## PŘÍRODNÍ HODNOTY

	významná zelen v krajině (utvářející obraz krajiny)
	významná zelen v krajině - návrh doplnění a propojení
	stromořadí a interakční prvky v krajině
	pohledové horizonty

## INFORMATIVNÍ ÚDAJE

	hranice území řešeného územním plánem
	výškopis (vrstevnice)
<b>Z37</b>	označení zastavitelných ploch
<b>K09</b>	označení ploch změn v krajině



ZÁZNAM O ÚČINNOSTI ZMĚNY ÚZEMNÍHO PLÁNU		
Správní orgán, který změnu územního plánu vydal: Zastupitelstvo Obce Bořetice		
Datum nabytí účinnosti:		Razítko
Pořizovatel: Městský úřad Hustopeče, Odbor územního plánování		
Jméno a příjmení:	Ing. arch. Lydie Filipová	
Funkce:	vedoucí odboru	
Podpis:		

**SCHÉMA URBANISTICKÉ  
KOMPOZICE** Č.výkresu  
**S.1**