













ÚZEMNÍ PLÁN BOŘETICE

ÚPLNÉ ZNĚNÍ PO ZMĚNĚ Č. 2



k.ú. Kobylí na Moravě

-  zastavěné území aktualizované k datu 13.6.2020
 -  zastavitelné plochy
 -  plochy přestavby
 -  plochy změn v krajině
 -  plochy územních rezerv
 - Z21** označení zastavitelných ploch
 - P01** označení ploch přestavby
 - R01** označení ploch územních rezerv
- KORIDORY**
-  koridory technické infrastruktury (pro VTL, plynovod)
 -  označení koridorů technické infrastruktury
- PODMÍNĚNÍ ROZHODOVÁNÍ V PLOCHÁCH**
-  plochy, v nichž je rozhodování podmíněno zpracováním a zaevidováním územní studie
 -  plochy, v nichž jsou vymezeny architektonicky a urbanisticky významné stavby
- INFORMATIVNÍ ÚDAJE**
-  hranice katastrálních území
 -  hranice řešeného území (= hranice k.ú. Bořetice u Hustopečí)

k.ú. Němčičky u Hustopečí

k.ú. Kobylí na Moravě

k.ú. Vrbice u
Velkých Pavlovic

k.ú. Velké
Pavlovice

k.ú. Bořetice u Hustopečí

k.ú. Velké
Pavlovice

ZÁZNAM O ÚČINNOSTI ZMĚNY ÚZEMNÍHO PLÁNU		
Správní orgán, který poslední změnu územního plánu vydal: Zastupitelstvo obce Bořetice		
Pořadové číslo poslední změny: 2		
Datum nabytí účinnosti poslední změny: _____		
Pořizovatel: Městský úřad Hustopeče, Odbor územního plánování	Razítko	
Jméno a příjmení: Ing. arch. Lydie Filipová		
Funkce: vedoucí odboru		
Podpis: _____		

**VÝKRES ZÁKLADNÍHO ČLENĚNÍ
ÚZEMÍ 1 : 5.000** Č. výkresu: **I.a**

