


# ÚZEMNÍ PLÁN BOŘETICE

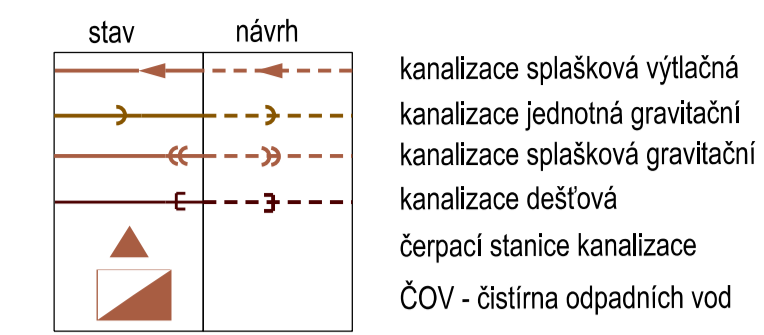
## ÚPLNÉ ZNĚNÍ PO ZMĚNĚ Č. 2



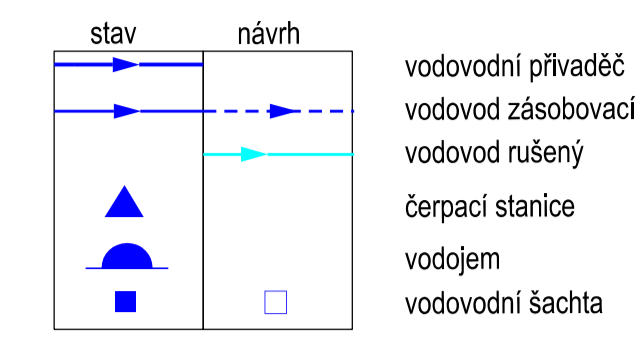
k.ú. Kobyly na Moravě

### LEGENDA

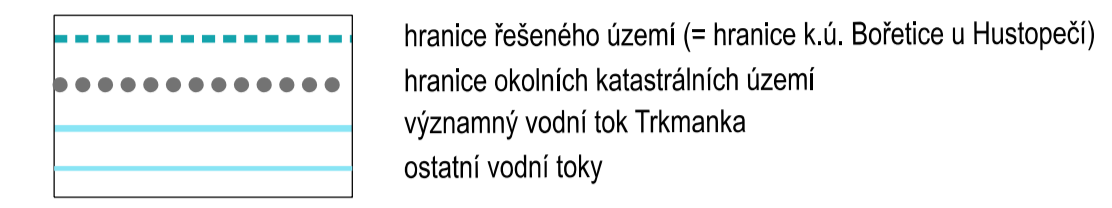
#### ODKANALIZOVÁNÍ



#### ZÁSOBOVÁNÍ VODOU



#### INFORMATIVNÍ ÚDAJE



k.ú. Němčičky u Hustopečí

k.ú. Kobyly na Moravě

k.ú. Vrbice u  
Velkých Pavlovic

k.ú. Velké  
Pavlovice

k.ú. Bořetice u Hustopečí

k.ú. Velké  
Pavlovice

ZÁZNAM O ÚČINNOSTI ZMĚNY ÚZEMNÍHO PLÁNU		
Správní orgán, který poslední změnu územního plánu vydal: Zastupitelstvo obce Bořetice		
Pořadové číslo poslední změny: 2		
Datum nabytí účinnosti poslední změny: _____		
Pořizovatel: Městský úřad Hustopeče, Odbor územního plánování	Razítko	
Jméno a příjmení: Ing. arch. Lydie Filipová		
Funkce: vedoucí odboru		
Podpis: _____		

**VÝKRES TECHNICKÉ INFRASTRUKTURY**  
- VODNÍ HOSPODÁŘSTVÍ 1 : 5.000

Č. výkresu  
**1.d**

