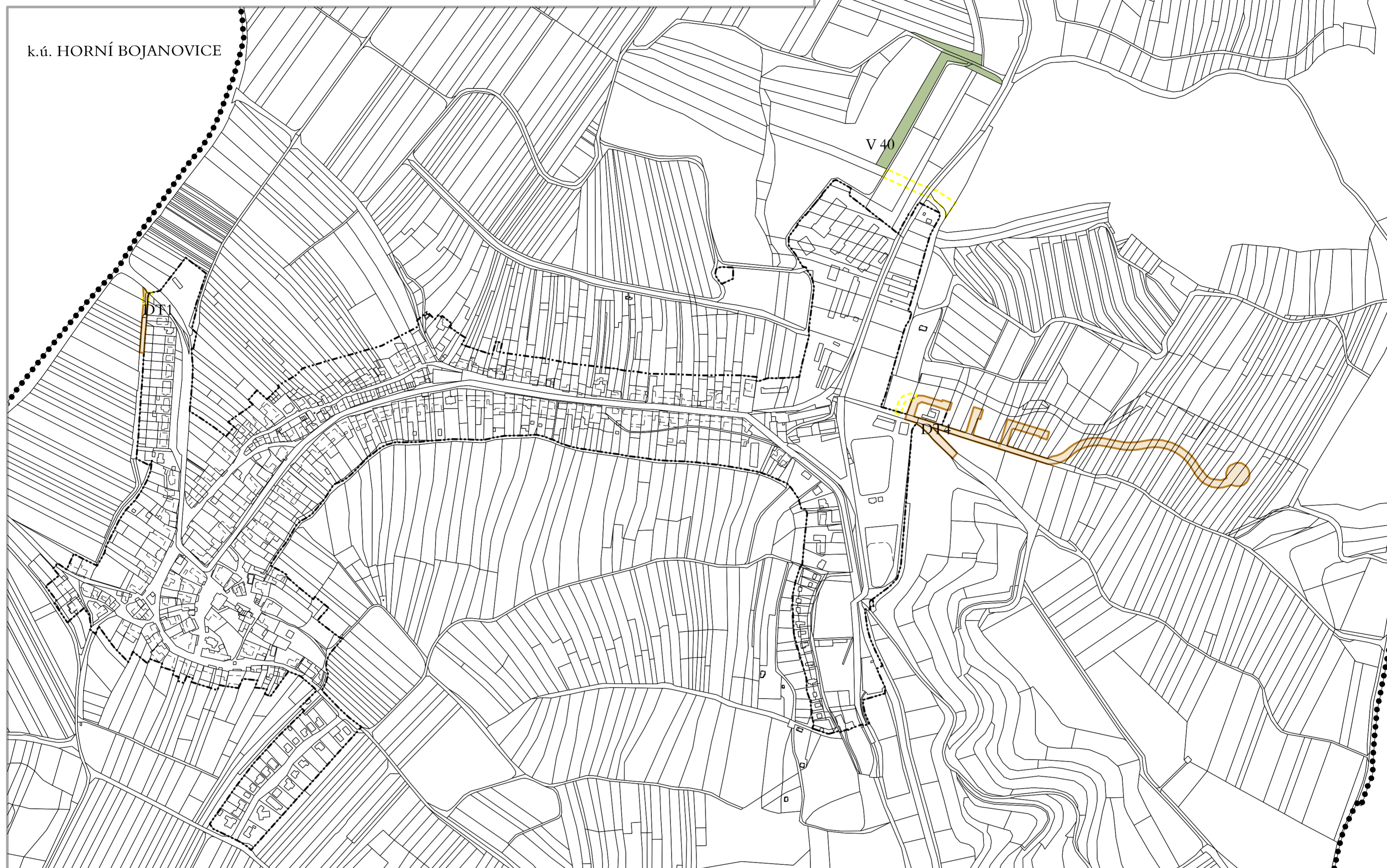



ZMĚNA Č. 1 ÚZEMNÍHO PLÁNU NĚMČIČKY



k.ú. MORKŮVKY



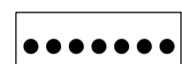

ZASTAVĚNÉ ÚZEMÍ

 hranice zastavěného území dle zákona č. 183/2006 Sb., k 2.2.2015

VEŘEJNĚ PROSPĚŠNÉ STAVBY A OPATŘENÍ, PRO KTERÉ JE MOŽNÉ VYVLASTNIT PRÁVA K POZEMKŮM A STAVBÁM

-  VEŘEJNĚ PROSPĚŠNÉ STAVBY (k rozvoji nebo ochraně území obce, kraje a státu)
- DT veřejná dopravní a technická infrastruktura (plochy komunikací pro motorovou dopravu a plochy pro inženýrské sítě a stavby technického vybavení s nimi provozně související zařízení)
-  VEŘEJNĚ PROSPĚŠNÉ OPATŘENÍ (sloužící ke snížení ohrožení území a k rozvoji anebo k ochraně přírodního, kulturního a archeologického dědictví)
- V plochy pro založení územního systému ekologické stability - místní USES

INFORMATIVNÍ ÚDAJE

-  hranice katastrálních území
-  rušené VPS a VPO

VÝKRES: VEŘEJNĚ PROSPĚŠNÉ STAVBY,
VEŘEJNĚ PROSPĚŠNÁ OPATŘENÍ A ASANACE 1: 5 000

Č. VÝKRESU:
1.05

ZÁZNAM O ÚČINNOSTI

Správní orgán, který Změnu č.1 územního plánu Němčičky vydal:
Zastupitelstvo obce Němčičky
Datum nabytí účinnosti:
Pořizovatel:
Městský úřad Hustopeče, odbor regionálního rozvoje
Jméno a příjmení:
Ing. arch. Lydie Filipová
Funkce:
Vedoucí odboru
Podpis:
(oprávněná úřední osoba pořizovatele)

(otisk úředního razítka)

