




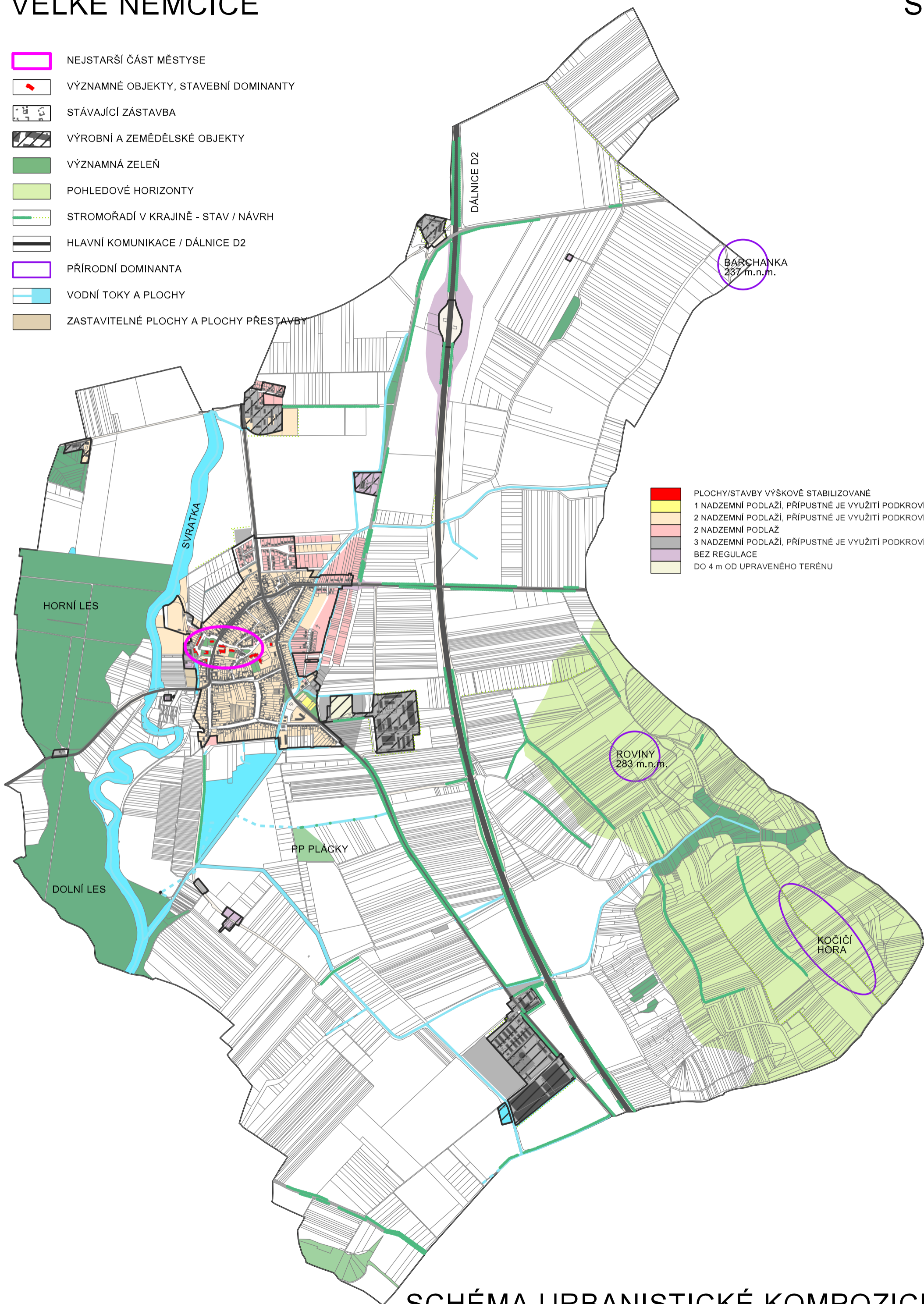









-  NEJSTARŠÍ ČÁST MĚSTYSE
-  VÝZNAMNÉ OBJEKTY, STAVEBNÍ DOMINANTY
-  STÁVAJÍCÍ ZÁSTAVBA
-  VÝROBNÍ A ZEMĚDĚLSKÉ OBJEKTY
-  VÝZNAMNÁ ZELEŇ
-  POHLEDOVÉ HORIZONTY
-  STROMOŘADÍ V KRAJINĚ - STAV / NÁVRH
-  HLAVNÍ KOMUNIKACE / DÁLNIČE D2
-  PŘÍRODNÍ DOMINANTA
-  VODNÍ TOKY A PLOCHY
-  ZASTAVITELNÉ PLOCHY A PLOCHY PŘESTAVBY



-  PLOCHY/STAVBY VÝŠKOVĚ STABILIZOVANÉ
-  1 NADZEMNÍ PODLAŽÍ, PŘÍPUSTNÉ JE VYUŽITÍ PODKROVÍ
-  2 NADZEMNÍ PODLAŽÍ, PŘÍPUSTNÉ JE VYUŽITÍ PODKROVÍ
-  2 NADZEMNÍ PODLAŽ
-  3 NADZEMNÍ PODLAŽÍ, PŘÍPUSTNÉ JE VYUŽITÍ PODKROVÍ
-  BEZ REGULACE
-  DO 4 m OD UPRAVENÉHO TERÉNU