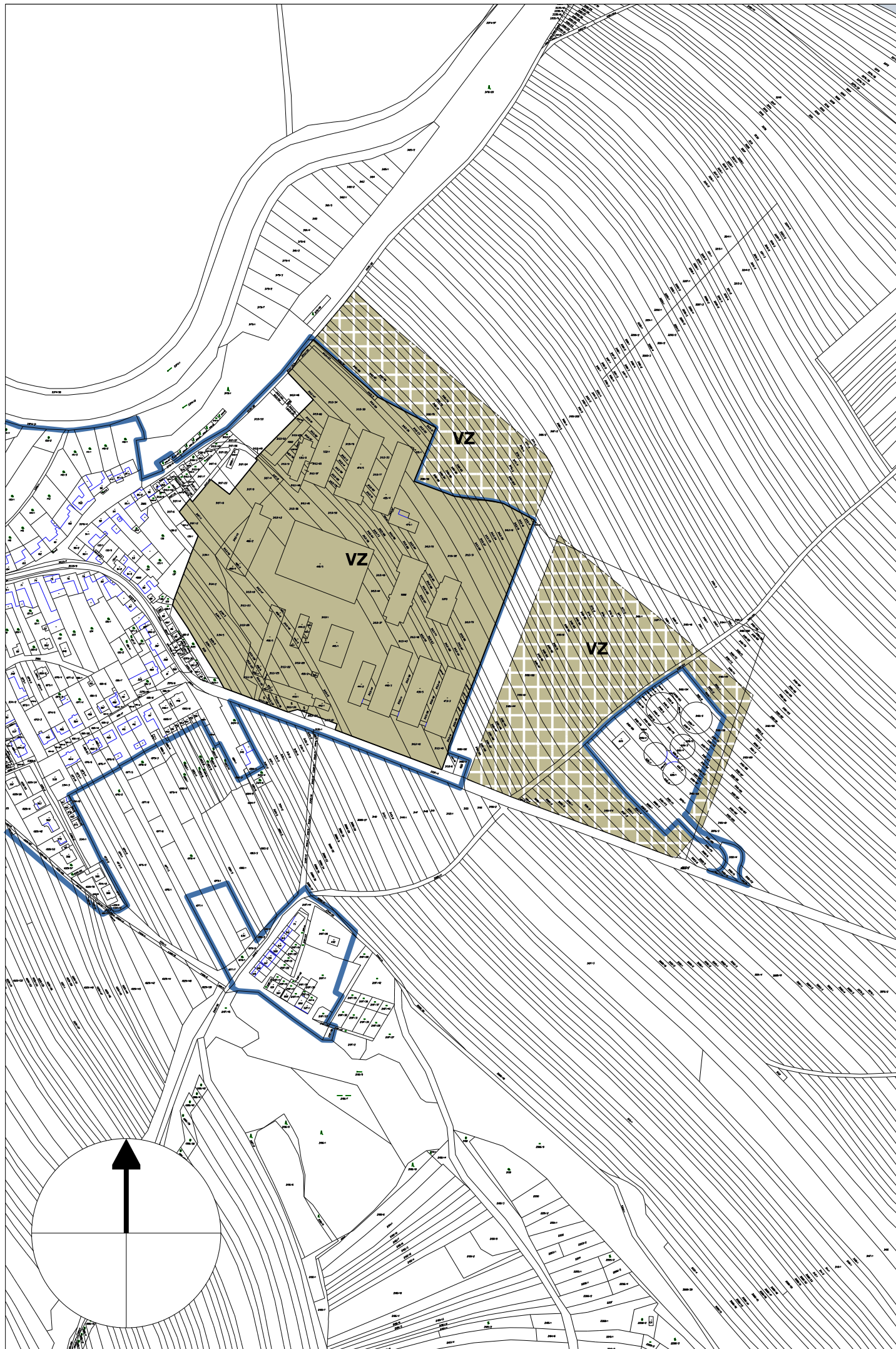




ZMĚNA č.2 ÚZEMNÍHO PLÁNU UHERČICE



 hranice zastavěného území k 31. 12. 2022

URBANISTICKÁ KONCEPCE A KONCEPCE
USPOŘÁDÁNÍ KRAJINY

PLOCHY S ROZDÍLNÝM ZPŮSOBEM VYUŽITÍ

stav návrh
  výroba zemědělská

Změnou č. 2 se mění výšková hladina zástavby barevně znázorněných ploch výroby zemědělské VZ a podmínky zastřešení budov v textové části. Hranice, plochy a koridory vymezené na hlavním výkrese územního plánu se změnou č. 2 nemění. Nemění se ani vymezené plochy VZ. Nemění se koncepce dopravní ani technické infrastruktury.

ZÁZNAM O ÚČINNOSTI

Změnu č. 2 vydal správní orgán:
ZASTUPITELSTVO OBCE UHERČICE

Datum nabytí účinnosti:

Pořizovatel:
MĚSTSKÝ ÚŘAD HUSTOPEČE
Odbor územního plánování

Úřední razítko:

Oprávněná úřední osoba:
Ing. arch. Lydie Filipová
vedoucí odboru

Podpis:

2 HLAVNÍ VÝKRES

měřítko 1 : 5 000