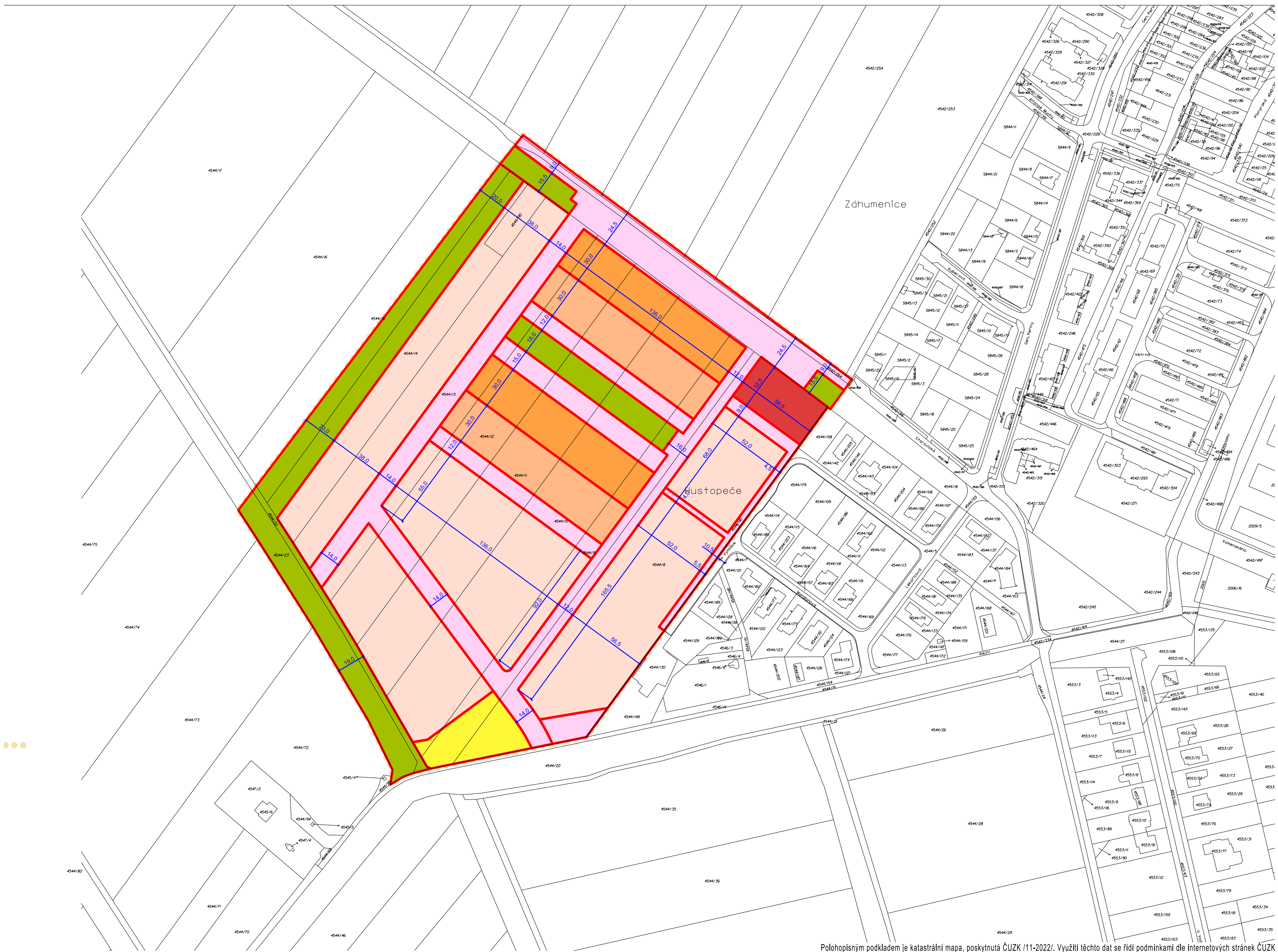










ÚZEMNÍ STUDIE - HUSTOPEČE S3




Polohopisným podkladem je katastrální mapa, poskytnutá ČÚZK /11-2022/. Využití těchto dat se řídí podmínkami dle internetových stránek ČÚZK


LEGENDA

NOVÁ PARCELACE

-  nová hranice parcel určených pro bydlení v bytových domech s polyfunkčním využitím
-  nová hranice parcel určených pro bydlení v bytových domech
-  nová hranice parcel určených pro bydlení v rodinných domech
-  nová hranice parcel určených pro občanské vybavení veřejné - školství
-  nová hranice parcel určených pro občanské vybavení - sport, pohybové aktivity
-  nová hranice parcel určených pro místní komunikace a veřejná prostranství
-  nová hranice parcel určených pro městskou zeleň

HRANICE

-  hranice řešené plochy

 ÚZEMNÍ STUDIE - HUSTOPEČE S3		 atelier ERA urbanismus a architektura sdružení architektů Fixel&Pech	
NÁVRH PARCELACE POZEMKŮ			
OBJEDNATEL: MĚSTO HUSTOPEČE			
POŘIZOVATEL: MÚ HUSTOPEČE, ODBOR ÚZEMNÍHO PLÁNOVÁNÍ			
ZHOTOVITEL: ING.ARCH. MILOŠ KLEMENT		ČÍSLO PARÉ:	
AUTOŘI: ING.ARCH. JIŘÍ FIXEL, ING.ARCH. MILOŠ KLEMENT, ING.ARCH. ZBYNĚK PECH, ING.ARCH. PETR TODOROV			
SPOLUPRÁCE:			
ÚPP: ÚZEMNÍ STUDIE	DATUM: 06/2023	MĚŘÍTKO: 1 : 2 000	ČÍSLO VÝKRESU: 09