



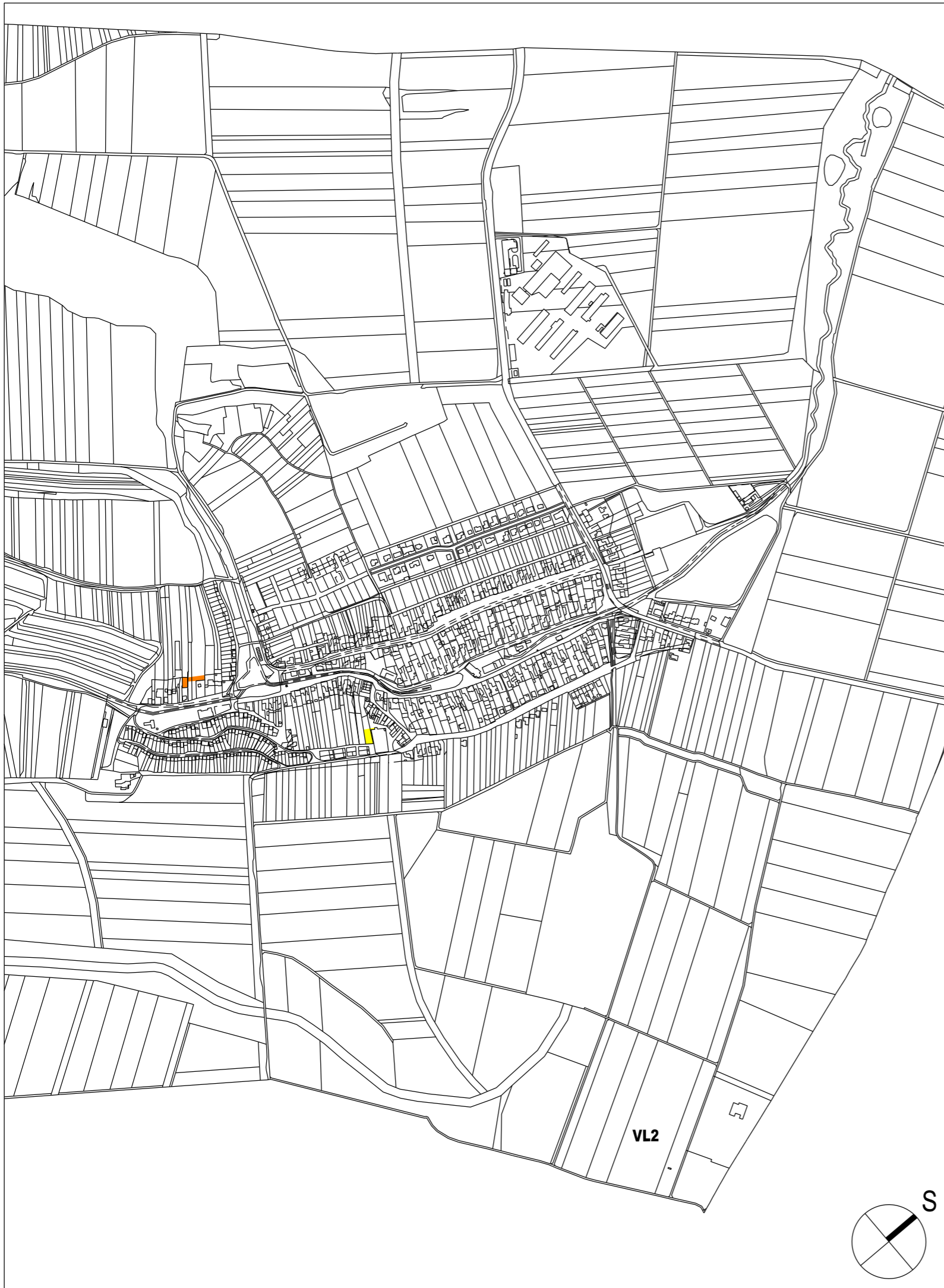
ZMĚNA č.2 ÚZEMNÍHO PLÁNU STAROVICE

NEJVYŠŠÍ PŘÍPUSTNÁ VÝŠKA STAVEB

	1 nadzemní podlaží, přípustné je využití podkroví
	2 nadzemní podlaží, využití podkroví není přípustné

POZN.: V zastavitelných plochách je zakázáno umísťovat mobilní domy.

V zastavitelné ploše VL2 (VS2) plochy výroby lehké je přípustná výstavba reklamního pylonu výška stavby max. 22 m.



POŘIZOVATEL: Obecní úřad, Starovice 180, Hustopeče 693 01		KT architekti
PROJEKTANT: KT architekti Kroftova 35, 616 00 Brno	Zodpovědný projektant: Ing. arch. Pavel Klein Datum zpracování: 05/2023	
VÝKRES: SCHÉMA URBANISTICKÉ KOMPOZICE (MĚNĚNÉ ČÁSTI)	1: 10 000	Č. VÝKRESU: I.06

ZÁZNAM O ÚČINNOSTI	
Název dokumentace: Územní plán Starovice - změna č.2	otisk úředního razítka
Správní orgán, který dokumentaci vydal: Zastupitelstvo obce Starovice	
Datum nabytí účinnosti:	
Pořizovatel: Obecní úřad Starovice Oprávněná úřední osoba pořizovatele: starosta Jméno a příjmení:	
Podpis:	