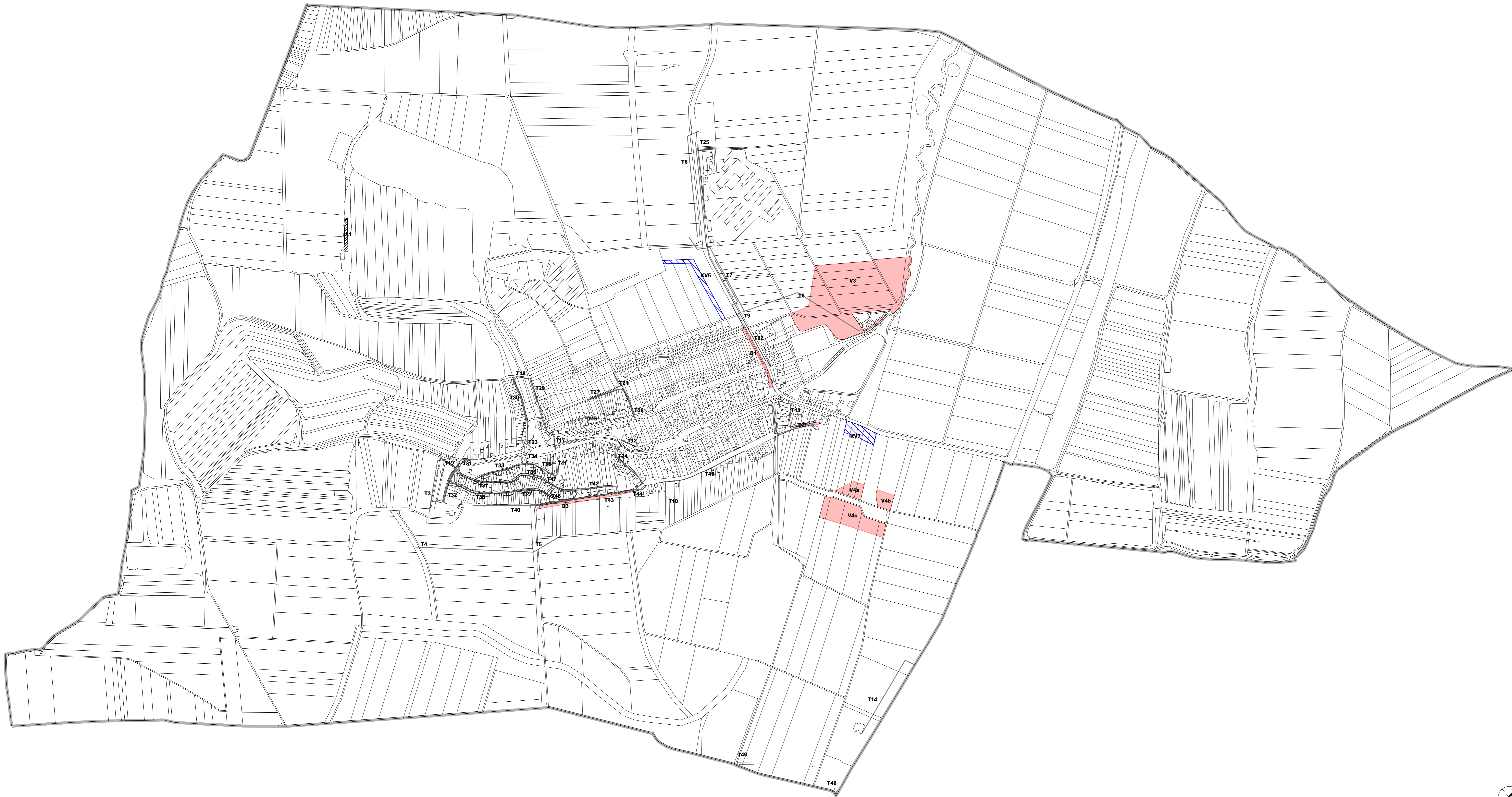






ÚP STAROVICE

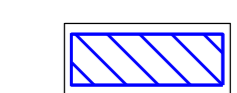
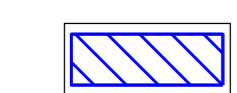
ÚPLNÉ ZNĚNÍ PO ZMĚNĚ Č.2



VEREJNĚ PROSPĚŠNÉ STAVBY A OPATŘENÍ, PRO KTERÉ JE MOŽNÉ VYVLASTNIT PRAVA K POZEMKŮM A STAVBÁM

-  Tx veřejná technická infrastruktura (vedení a stavby technického vybavení a s ním provázající zařízení, například vodovody, kanalizace, stavby a zařízení pro nakládání s odpady, energetická vedení, kabely veřejné komunikační sítě), elektrické vedení VN vzdušné
-  Dx veřejná dopravní a technická infrastruktura
místní komunikace, veřejná technická infrastruktura
-  VEREJNĚ PROSPĚŠNÁ OPATŘENÍ (sloužící ke snížení ohrožení území a k rozvoji anebo k ochraně přírodního, kulturního a archeologického dědictví)
-  Vx plochy pro založení územního systému ekologické stability

KORIDORY PRO VEREJNĚ PROSPĚŠNÉ STAVBY A OPATŘENÍ, PRO KTERÉ JE MOŽNÉ U KONKRÉTNÍCH STAVĚB A OPATŘENÍ VYVLASTNIT PRAVA K POZEMKŮM A STAVBÁM

-  KORIDORY PRO VEREJNĚ PROSPĚŠNÁ OPATŘENÍ (koridory pro opatření nestavební povahy ke snížení ohrožení území a k rozvoji přírodního, kulturního a archeologického dědictví)
-  KV koridor pro založení prvků ÚSES

PLOCHY PRO ASANACI

-  A1 plochy asanace

INFORMATIVNÍ ÚDAJE

-  hranice řešeného území

ZÁZNAM O ÚČINNOSTI ÚZEMNÍHO PLÁNU	
Správní orgán, který vydal poslední změnu územního plánu: Pořadové číslo poslední změny: 2	
Datum nabytí účinnosti poslední změny:	
Pořizovatel: Obecní úřad Starovice	Razítko
Jméno a příjmení: Antonín Kadlec	
Funkce: starosta	
Podpis:	

VEREJNĚ PROSPĚŠNÉ STAVBY, VEREJNĚ PROSPĚŠNÁ OPATŘENÍ A ASANACE Měr. 1 : 5.000
Č. výkresu I. 05

