










ÚP STAROVICE

ÚPLNÉ ZNĚNÍ PO ZMĚNĚ Č.2 ÚZEMNÍHO PLÁNU




NEJVYŠŠÍ PŘÍPUSTNÁ VÝŠKA STAVEB

	plochy/stavby výškově stabilizované, změny výšky jsou nepřipustné
	1 nadzemní podlaží, přípustné je využití podkrovní
	2 nadzemní podlaží, využití podkrovní není přípustné
	5 m (od upraveného terénu po římsu střechy)
	11 m (od upraveného terénu po hřeben střechy)
	13 m (od upraveného terénu po hřeben střechy)
	15 m (od upraveného terénu po hřeben střechy)
	10 m (celková výška stavby, od upraveného terénu)
	13 m (celková výška stavby, od upraveného terénu)

PLOCHY SE SPECIFICKÝMI NÁROKY NA URBANISTICKOU KOMPOZICI

	architektonicky a urbanisticky významné lokality - k ochraně a obnově
	parky a významná veřejná zeleň v obci - k ochraně a obnově
	urbanistické osy
	architektonické dominanty
	ostatní architektonické hodnoty
	pohledové horizonty
	krajinná panoramata

PLOCHY SE SPECIFICKÝMI NÁROKY NA OCHRANU

	významná zeleň v krajině (utvářející obraz krajiny)
	významná zeleň v krajině - návrh doplnění a propojení
	stromořadí v krajině - stávající/navrhované

POZN.: V zastavitelných plochách je zakázáno umísťovat mobilní domy.
V zastavitelné ploše VL2 plochy výroby lehké je přípustná výstavba reklamního pylonu výška stavby max. 22 m.

ZÁZNAM O ÚČINNOSTI ÚZEMNÍHO PLÁNU

Správní orgán, který změnu územního plánu vydal:
Zastupitelstvo Obce Starovice

Datum nabytí účinnosti Změny č. 2 územního plánu Starovice:

Porizovatel: Obecní úřad Starovice

Razítko

Jméno a příjmení:

Funkce: starosta

Podpis:

SCHÉMA URBANISTICKÉ
KOMPOZICE

č. výkresu
I. 06