

k.ú. NIKOLČICE


k.ú. DIVÁKY

k.ú. HUSTOPEČE U BRNA





k.ú. HORNÍ BOJANOVICE

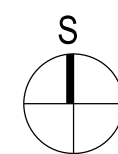
k.ú. HUSTOPEČE
U BRNA

ZASTAVĚNÉ ÚZEMÍ

 hranice zastavěného území k 14.02.2022

INFORMATIVNÍ ÚDAJE

 hranice katastrálních území
 hranice řešeného území
 značení zastavitelných ploch
 značení ploch přestavby



VÝKRES: KONCEPCE TECHNICKÉ INFRASTRUKTURY
VODNÍ HOSPODÁŘSTVÍ (MĚNĚNÉ ČÁSTI VÝKRESU) 1: 5 000 Č. VÝKRESU: 1.2c

ZÁZNAM O ÚČINNOSTI

Název dokumentace:
Územní plán Kurdějov - změna č.1
Správní orgán, který dokumentaci vydal:
Zastupitelstvo obce Kurdějov
Datum nabytí účinnosti:

Pořizovatel:
Městský úřad Hustopeče, odbor územního plánování
Oprávněná úřední osoba pořizovatele:
Jméno a příjmení:

Funkce:

Podpis:

otisk úředního razítka