




# PROGRAM ROZVOJE MĚSTA HUSTOPEČE



**NA OBDOBÍ LET 2023 – 2027**

**Analytická část**



**HUSTOPEČE**

## **Schvalovací doložka**

Program rozvoje města schválilo v souladu s § 84 odst. 2 písm. a) zákon ač. 128/2000 sb., o obcích, v platném znění Zastupitelstvo města Hustopeče dne 7. 9. 2023 usnesením č. 26/VII/23.

## Obsah

### Obsah

Seznam tabulek, grafů a obrázků .....	4
Seznam použitých zkratk .....	6
ÚVOD .....	8
A. ANALYTICKÁ ČÁST .....	9
<b>A. 1 Charakteristika města .....</b>	<b>9</b>
<b>1. Území .....</b>	<b>9</b>
Shrnutí kapitoly Území .....	12
<b>2. Obyvatelstvo .....</b>	<b>13</b>
2.1. Demografická situace .....	13
2.2. Sociální situace .....	18
2.3. Spolková, osvětová a informační činnost .....	19
Shrnutí kapitoly Obyvatelstvo .....	19
<b>3. Hospodářství .....</b>	<b>20</b>
3.1. Ekonomická situace .....	20
3.1.1. Zemědělství – Město vinic a mandloní .....	21
3.1.2. Pozemkové úpravy .....	22
3.1.3. Průmysl .....	22
3.1.4. Služby .....	23
3.2. Trh práce .....	23
3.2.1. Struktura ekonomicky aktivních obyvatel .....	24
3.2.2. Vyjíždka za prací .....	25
3.3. Cestovní ruch .....	25
3.3.1. Turistické atraktivity .....	26
Shrnutí kapitoly Hospodářství .....	27
<b>4. Infrastruktura .....</b>	<b>29</b>
4.1. Technická infrastruktura .....	29
4.2. Dopravní infrastruktura .....	31
4.2.1. Silniční doprava .....	31
4.2.2. Železniční doprava .....	33
4.2.3. Místní komunikace .....	33
4.2.4. Parkovací místa .....	34
4.2.5. Cyklostezky a cyklotrasy .....	34
4.3. Dopravní obslužnost .....	35

Shrnutí kapitoly Infrastruktura .....	36
<b>5. Vybavenost</b> .....	37
5.1. Bydlení .....	37
5.2. Školství a vzdělávání .....	40
5.2.1. Mateřské školy.....	40
5.2.2. Základní školy .....	41
5.3. Zdravotnictví.....	44
5.4. Sociální péče .....	45
5.5. Kultura .....	48
5.6. Sport a tělovýchova .....	48
Shrnutí kapitoly Vybavenost.....	49
<b>6. Životní prostředí</b> .....	50
6.1. Přírodní podmínky .....	50
6.2. Stav životního prostředí.....	50
6.3. Ochrana životního prostředí.....	55
Shrnutí kapitoly Životní prostředí.....	57
<b>7. Obecní úřad a kompetence obce</b> .....	58
7.1. Hospodaření a majetek obce.....	59
7.2. Bezpečnost.....	63
7.3. Vnější vztahy a vazby .....	66
<b>A. 2 Východiska pro návrhovou část</b> .....	68
<b>1. SWOT analýza hlavních pilířů udržitelného rozvoje</b> .....	68
A. Dotazníkové šetření.....	74
Použitá literatura a zdroje: .....	76

## Seznam tabulek, grafů a obrázků

- Tabulka 1: Vývoj počtu obyvatel v letech 1900 – 2023
- Tabulka 2: Věková struktura obyvatel k 31. 12. 2022 (%)
- Tabulka 3: Obyvatelstvo podle pohlaví a místa narození (1980-2021)
- Tabulka 4: Struktura obyvatel podle vzdělání (%)
- Tabulka 5: Obyvatelstvo podle nejvyššího dosaženého vzdělání (1980-2021)
- Tabulka 6: Podnikatelské subjekty podle převažující činnosti
- Tabulka 7: Podnikatelské subjekty dle počtu zaměstnanců (k 31.12.2021)
- Tabulka 8: Vývoj míry nezaměstnanosti
- Tabulka 9: Vývoj počtu uchazečů o zaměstnání v Hustopečích
- Tabulka 10: Zaměstnaní podle odvětví ekonomické činnosti
- Tabulka 11: Vyjíždějící obyvatelstvo (rok 2011)
- Tabulka 12: Zaměstnaní a žáci a studenti podle místa pracoviště/školy
- Tabulka 13: Kapacita a návštěvnost hromadných ubytovacích zařízení
- Tabulka 14: Stav technické infrastruktury ve městě Hustopeče v roce 2007
- Tabulka 15: Počet nutných dobíjecích bodů ve městě na plné uspokojení poptávky v roce 2035 (hrubý odhad)
- Tabulka 16: Domovní fond v Hustopečích
- Tabulka 17: Bytový fond v Hustopečích
- Tabulka 18: Počty dětí v MŠ ve školním roce 2015/2016 a 2022/2023
- Tabulka 19: Počty zapisovaných podle výsledku zápisu do MŠ
- Tabulka 20: Počty žáků základních škol ve školních rocích 2015/2016 a 2022/2023
- Tabulka 21: Přehled poskytovaných zdravotnických služeb v Hustopečích
- Tabulka 22: Sociální služby poskytované v ORP Hustopeče
- Tabulka 23: Sociální byty v ORP Hustopeče
- Tabulka 24: Prognóza vývoje kapacit sociálních služeb (r. 2023)
- Tabulka 25: Prognóza vývoje kapacity sociálního bydlení (r. 2023)
- Tabulka 26: Produkce vybraných odpadů v jednotlivých letech 2011-2020
- Tabulka 27: Výdaje rozpočtu týkající se odpadového hospodářství
- Tabulka 28: Přehled největších projektů v letech 2011-2022
- Tabulka 29: Srovnání kriminality vybraných obvodních oddělení Policie ČR (listopad 2020)
- Tabulka 30: Seznam účetních jednotek
- Tabulka 31: *SWOT analýza SO Hustopeče*
- Graf 1: Vývoj počtu obyvatel města Hustopeče v letech 1971-2021
- Graf 2: Věková pyramida obyvatel Hustopečiči k 31.12.2021
- Graf 3: Přirozený a migrační přírůstek v letech 1975-2015
- Graf 4: Přirozený a migrační přírůstek v letech 2017-2022
- Graf 5: Dokončené byty v letech 2000-2021
- Graf 6: Využití půdy v k. ú. Hustopeče u Brna
- Graf 7: Vývoj příjmů, výdajů a salda za prosinec
- Graf 8: Vývoj úvěrů za období 15 let
- Obrázek 1: Geografická mapa Jihomoravského kraje
- Obrázek 2: Správní obvod obce s rozšířenou působností Hustopeče

- Obrázek 3: Sčítání dopravy 2020
- Obrázek 4: Mapa cyklistických tras
- Obrázek 5: Plán sítě IDS JMK
- Obrázek 6 : Tržní ceny (Kč/m<sup>2</sup>) bytové jednotky (Jihomoravský kraj, aritm. průměr, měření z období 1. kvartál 2023)
- Obrázek 7: Index kvality ovzduší
- Obrázek 8: Výřez z pasportu zeleně
- Obrázek 9: Přehled výdajů rozpočtu (12/2022)
- Obrázek 10: Přehled příjmů rozpočtu (12/2022)
- Obrázek 11: Mapa kriminality 8/2022-8/2023
- Obrázek 12: Mapa záplavového území Q100

## Seznam použitých zkratek

CVČ	Centrum volného času
CZSO	Hlavní stránky Českého statistického úřadu
ČASPV	Česká asociace Sport pro všechny
ČD	České dráhy
ČOV	Čistírna odpadních vod
ČSD	Československé státní dráhy
ČSSR	Československá socialistická republika
ČSU	Česká unie sportu
ČSÚ	Český statistický úřad
EAO	Ekonomicky aktivní obyvatelstvo
EU	Evropská unie
CHKO	Chráněná krajinná oblast
IDS JMK	Integrovaný dopravní systém Jihomoravského kraje
IOP	Integrovaný operační program
JMK	Jihomoravský kraj
KPÚ	Komplexní pozemková úprava
MaK	Marketing a kultura
MAS	Místní akční skupina
MěÚ	Městský úřad
MF	Ministerstvo financí
MMG	Městské muzeum a galerie
MMR	Ministerstvo pro místní rozvoj
MŠ	Mateřská škola
MV	Ministerstvo vnitra
NUTS	Nomenklatura územních statistických jednotek
OPLZZ	Operační program Lidské zdroje a zaměstnanost
OPŽP	Operační program Životní prostředí
PRM	Program rozvoje města
SFDI	Státní fond dopravní infrastruktury
SLDB	Sčítání lidu, domů a bytů
SOM JM	Sdružení obcí a měst jižní Moravy
SO ORP	Správní obvod obce s rozšířenou působností
SOŠ	Střední odborná škola
SOU	Střední odborné učiliště
SÚS JMK	Správa a údržba silnic Jihomoravského kraje
SŽDC	Správa železniční dopravní cesty
ŠD	Školní družina
TELEA	Centrální řízení a monitoring veřejného osvětlení
TIC	Turistické informační centrum
TJ	Tělovýchovná jednota
ÚP	Územní plán
ÚSES	Územní systém ekologické stability

ZO ČSV	Základní organizace Českého svazu včelařů
ZŠ	Základní škola/školy
ZUŠ	Základní umělecká škola



## ÚVOD

---

Orgány města se rozhodly aktualizovat dokument, který stanovuje dlouhodobé cíle a pravidla, která budou respektovat ideu udržitelného rozvoje.

Program rozvoje města<sup>1</sup> Hustopeče (dále nejčastěji jen PRM) je základním střednědobým koncepčním dokumentem a nástrojem řízení rozvoje města. Je zakotven v zákoně č. 128/2000 Sb. o obcích v platném znění, u ustanoveních, které se týkají zajišťování všestranného udržitelného rozvoje. PRM Hustopeče na období 2023-2027 aktualizuje předchozí PRM na období 2016-2022. Dále navazuje na strategické dokumenty vyšších územních celků (Strategie rozvoje Jihomoravského kraje 2021+, v roce 2013 aktualizována Strategie regionálního rozvoje ČR 21+).

PRM je tvořen dvěma základními částmi - analytickou a návrhovou částí. Analytická část PRM je zaměřena na zachycení stávajícího stavu. Definování hlavních problémů území a rozbor silných a slabých stránek, možností a ohrožení daného území vytváří východisko pro návrhovou část.

Základem návrhové části PRM je vize, charakterizující stav území, kterého bude dosaženo naplněním vytyčených cílů. Relativně obecně formulované cíle jsou blíže specifikovány v prioritách, opatřeních a aktivitách. Formuluje základní vizi rozvoje a globální cíle pro jednotlivé prioritní osy rozvoje, které věcně konkretizuje ve struktuře strategických cílů rozvoje a opatření k jejich naplňování.

Kroky potřebné pro realizaci aktivit vytyčených v PRM jsou vázány především na iniciativu představitelů veřejné správy v území. Za účinné spolupráce zainteresovaných subjektů (podnikatelské subjekty, nestátní neziskové organizace, občanské iniciativy, zástupci státních institucí a orgánů a dalších institucí) je potřebné začít vytvořený PRM postupně realizovat. Je rovněž žádoucí návrhovou část a zejména navazující akční plán pravidelně aktualizovat, především z hlediska zařazování nově připravených projektů. PRM tedy nemá být dokumentem statickým, neměnným, ale naopak otevřeným, přístupným pro nové podněty, okolnosti a podmínky, umožňujícím průběžně reagovat na měnící se situaci v území a na aktuální problémy či potřeby dalšího rozvoje.

PRM byl vytvářen majetkoprávním odborem Městského úřadu Hustopeče ve spolupráci s vedením města.

Pro přehlednost a snadnou orientaci je používána základní struktura dokumentu dle Metodiky tvorby programu rozvoje obce, zpracované v rámci projektu Ministerstva pro místní rozvoj ČR CZ.1.04/4.1.00/62.00008.

---

<sup>1</sup> Legislativně ustálený název Program rozvoje obce (viz. § 84, odst. 2, písm. a) zákona o obcích)

## A. ANALYTICKÁ ČÁST

### A. 1 Charakteristika města

Charakteristika města je aktualizací analogické části dokumentu PRM na období 2016 - 2022. Charakteristika města je pro účely tohoto dokumentu doplněna zejména o údaje vycházející ze Sčítání Lidu, domů a bytů 2021 (SLDB 2021). Dílčí ukazatele jsou aktualizovány na základě nejnovějších dostupných dat.

#### 1. Území

Město Hustopeče (rozloha 2 460,88 ha, 6 248 obyvatel k 31. 12. 2022) leží na jihovýchodě České republiky (NUTS II Jihovýchod). Je součástí okresu Břeclav (NUTS IV) v rámci Jihomoravského kraje. Přináležejí do příhraniční části republiky - sousedící na jihu s Rakouskem, na jihovýchodě se Slovenskem. Dojezdová vzdálenost do Brna je necelých 30 km, do okresního města Břeclavi 30,7 km, hlavního města Prahy 230 km a do Vídně pouhých 116 km.

Obrázek 1: Geografická mapa Jihomoravského kraje



Zdroj: [www.czso.cz](http://www.czso.cz)

Obec leží v převážně zemědělsky obdělávané krajině. Severní část obce tvoří kopcovitá krajina, kde se nacházejí vinice. V jižní části obce je terén mírně vlnitý a přechází do nivy řeky Dyje. Katastr obce je téměř v polovině od severozápadu na jihovýchod předělen tělesem dálnice, která prochází v těsné blízkosti centra města. Typické pro krajinu jsou vinice a úrodná pole a téměř úplná absence lesních porostů, které jsou omezeny pouze na malé enklávy především ve východní části. Výraznějším krajinným koridorem je údolí kurdějovského potoka. Síť krajinných linií doplňuje říčka Štinkovka, další malé vodní toky a osy polních cest a silnic. Charakteristické jsou agrární terasy, které však místy svojí mohutností negativně narušují měřítko krajiny.

Charakter krajiny určuje poloha území v geologické soustavě České vysočiny a bezprostřední blízkosti Karpat. Členitá Hustopečská pahorkatina se vyznačuje rozsáhlými zbytky starších zarovnaných povrchů a mladými, převážně suchými krátkými údolními a kryopedimenty. Výškopisně se katastrální území vyznačuje zajímavou různorodostí. Nejnižší nadmořská výška v k.ú. je v jihovýchodní části k.ú. při ústí potoka Štinkovka do k.ú. Starovičky – 172 m (lokality „Nivy“). Naopak nejvyšším bodem o výšce 343 m nad mořem je vrchol „Kamenného vrchu“ ve východní části katastru. Město Hustopeče leží 195 metrů n.m., zeměpisné souřadnice 48.944489N , 16.730717E. Průměrná nadmořská výška je 184 m.n.m.

Ve východní polovině území se nachází čtyři registrované významné krajinné prvky a přírodní rezervace Kamenný vrch, respektive její ochranné pásmo.

Největší výrobní zóna se nachází v oblasti nádraží Šakvice. Je tvořena zemědělskou krajinou, ve které se střídají rozsáhlé plochy polí s vinicemi, sady, drobnou pozemkovou držbou a ojediněle s trvalými travními porosty.

Katastrální území města přináleží do povodí řeky Dyje. Okolní krajinu mezi městem a Pavlovskými vrchy změnilo vybudování přehradních nádrží – soustava tří přehradních jezer Nové Mlýny.

Velmi nízké procentuální zastoupení lesních půd spolu s vodními plochami vypovídá nejen o vodohospodářských možnostech území, ale i o podmínkách pro rekreaci či sport, stejně tak ovlivňuje životní prostředí a klima území a celkovou kvalitu života. V území je lesnatost výrazně nízká proti srovnávaným větším územním celkům i proti Hustopečsku. Katastrální území se řadí k velmi málo zalesněným oblastem. V území se nacházejí dvě vodní plochy (Přední a Zadní rybník) soustředěné v severní části katastru, které jsou však nyní bez vody. Jejich prvotní význam spočíval především jako záchytné protierozní nádrže z padesátých let minulého století. V letošním roce byla ukončena rekonstrukce Předního rybníku. Výsledkem by mělo být posílení zadržování vody v krajině a zvýšení ochrany proti povodním.

Významně vyšší rozsah ostatních ploch v porovnání s vyššími územními celky je ovlivněn skutečností, že v k. ú. Hustopeče u Brna proběhly pozemkové úpravy, které vymezily již cca 160 ha ostatních ploch pro účely např. protierozních opatření, cest, prvků územního systému ekologické stability, které jsou v katastru nemovitostí zařazeny jako ostatní plochy.

Katastr města patří k nejstarším trvale osídleným oblastem jižní Moravy již z období neolitu. První písemné zmínky pocházejí z první poloviny 13. století. Již od 14. století disponovaly Hustopeče privilegii a právy (nejvýznamnější horenské) udělovanými českými králi (včetně Karla IV.). Významný mezník představoval rok 1572, kdy byly Hustopeče povýšeny na město. Další významný rozvoj zaznamenaly Hustopeče v druhé polovině 18. století, kdy platily za největší vinařskou obec

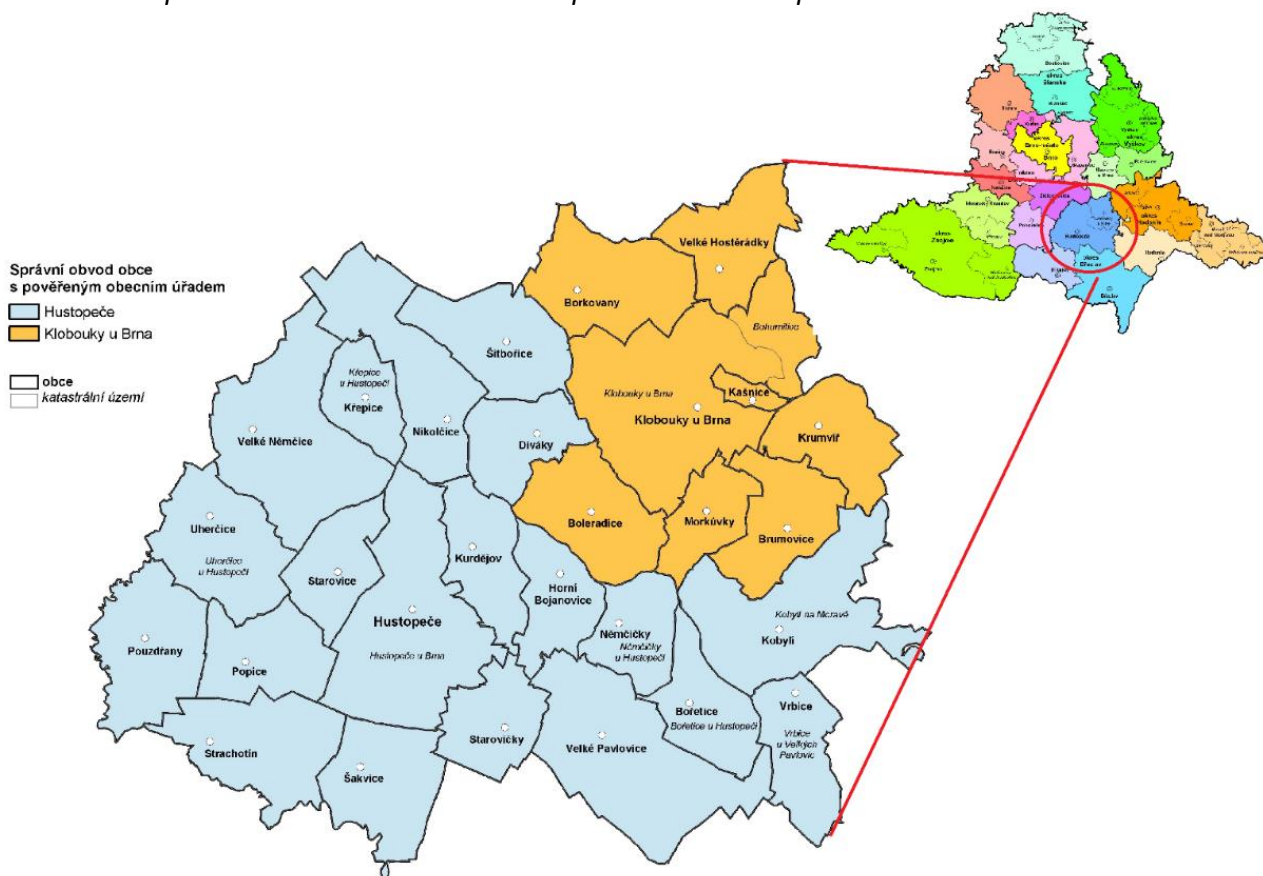
i s velkými dobytčími trhy. Hustopeče si zachovaly v 19. století i první polovině 20. století statut sídla politického a soudního okresu.

Erbovním znamením města je jeho vinařská kultura. Ta měla vliv nejen na zdejší viniční a sklepní hospodářství, ale i na etnickou skladbu města. Jejými významnými nositeli byli totiž němečtí kolonisté a později novokřtění.

V současnosti Hustopeče již nejsou jenom zemědělskou obcí s doprovodnými řemeslnými a obchodními službami. Díky poloze při dálnici Brno - Bratislava i napojení na železniční trať Brno - Břeclav nastal v 50. - 60. letech rozmach především kovozpracujícího průmyslu a stavebnictví. Tento rozvoj pokračoval i v 90. letech, o čemž svědčí řada nových obchodních i výrobních společností působících ve městě a významný rozvoj služeb. Ve městě mají svá zastoupení řada územních pracovišť státních úřadů a organizací (Finanční úřad, Katastrální úřad, Úřad práce) i komerčních soukromých organizací a sdružení.

Od 1. ledna 2003 jsou Hustopeče pověřeny funkcí "obce s rozšířenou působností" pro správní obvod 28 obcí, což vrací městu jeho původní postavení administrativního a správního střediska regionu. Město je od roku 2002 členem dobrovolného svazku obcí Mikroregion Hustopečsko a od roku 2007 členem spolku MAS Hustopečsko.

Obrázek 2: Správní obvod obce s rozšířenou působností Hustopeče



Zdroj: ČSÚ

Správní obvod obce s rozšířenou působností (SO ORP) Hustopeče zahrnuje 28 obcí. V rámci SO ORP Hustopeče jsou dva pověřené obecní úřady (POU) – Klobouky u Brna a Velké Pavlovice (viz obr). Počet obyvatel v SO ORP Hustopeče dosáhl k 31. 12.2021 celkem 36 205 obyvatel na rozloze

355,11 km<sup>2</sup>. Hustota zalidnění je tedy 102 obyvatel/km<sup>2</sup>, což je v rámci České republiky podprůměrná hodnota. Statut města mají tři obce (Hustopeče, Klobouky u Brna a Velké Pavlovice), statut městyse dvě obce (Velké Němčice, Boleradice).

Město se nachází na křižovatce významných evropských dopravních tras. Z hlediska dopravy má město tranzitní funkci. Dopravní systém tvoří dálnice D2, silnice II třídy (II/425, II/420), silnice III. a IV. třídy. Dojíždku zajišťuje rozšiřující se veřejný integrovaný dopravní systém Jihomoravského kraje (železniční a autobusová doprava).

#### Shrnutí kapitoly Území

<b>Klady</b>	<ul style="list-style-type: none"><li>- Výhodná poloha města v rámci střední Evropy, Brna, Vídně, Bratislavy s dostupnými vzdálenostmi i dopravní obslužností</li><li>- Regionální centrum s koncentrací pracovních příležitostí v oblasti průmyslu a služeb, se správní funkcí obce s rozšířenou působností, středisko mikroregionu</li><li>- Koncentrace rozvojových fenoménů: bohatá historie (Masaryk), tradice, kulturní památky, pestrý kulturní život</li></ul>
<b>Zápory</b>	<ul style="list-style-type: none"><li>- Transportní město – negativa spojená s nadměrnou dopravou</li><li>- Krajina poznamenaná intenzivním zemědělstvím bez orientace na biozemědělství včetně absence podniků</li></ul>



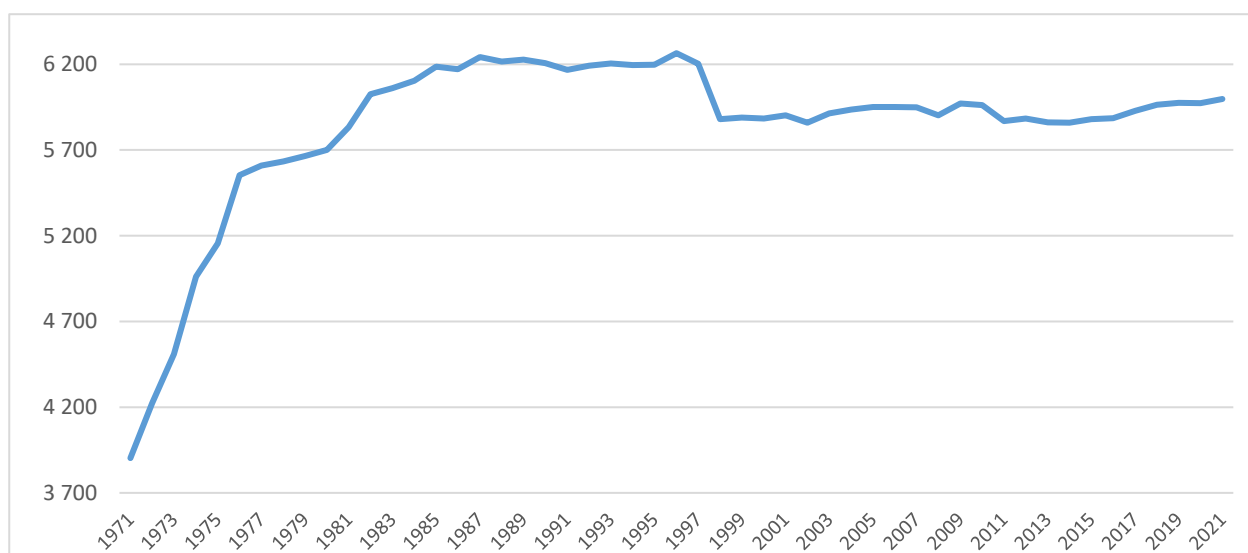
## 2. Obyvatelstvo

### 2.1. Demografická situace

V roce 2023 žilo v Hustopečích 6 248 obyvatel (3 014 muži, 3 234 ženy) a byly třetím největším městem v okrese po Břeclavi a Mikulově. Poměrně velký nárůst obyvatel v roce 2022 (5 998 k 31.12.2021) byl důsledkem evidence občanů Ukrajiny s dočasnou ochranou (312 obyvatel k 6/23). Zdejší obyvatelstvo tvořilo 5 % populace okresu. Průměrný věk činil 42,5 let (v roce 2015 to bylo 41,3 let).

V polovině 20. století došlo k výraznému poklesu počtu obyvatel Hustopečí z důvodů poválečného uspořádání. Celkově zaznamenaly výrazný nárůst (o 62,8 % v letech 1900 – 1991). Tento nárůst vysoce překračuje ve srovnatelném období trendy v rámci Hustopečska, okresu Břeclav i České republiky. Nutno konstatovat, že nárůst byl především na úkor obcí Hustopečska.

Graf č. 1: Vývoj počtu obyvatel města Hustopeče v letech 1971-2021



Zdroj: vytvořený graf z dat ČSÚ

Demografické chování populace se výrazně změnilo po roce 1989, příčinou byla zásadní společenská, politická a ekonomická transformace celé společnosti. Došlo např. ke snížení počtu narozených dětí, umělých přerušení těhotenství, snížení sňatečnosti, úmrtnosti atd. Díky těmto změnám přechází demografické chování populace kraje i ČR od východoevropského modelu k západoevropskému.

Tabulka 1: Vývoj počtu obyvatel v letech 1900 – 2023

Území	1900	1950	1991	2001	2010	2015	2021	2022	2023 <sup>2</sup>
Hustopeče	3 603	2 652	5 868	5 881	5 972	5 880	5 998	6 248	6 248 <sup>3</sup>
SO ORP Hustopeče	37 406	34 513	35 608	34 452	35 411	35 653	36 373	37 166	37 237
okres Břeclav	120 898	109 381	123 337	124 274	113 842	115 334	116 986	117 576	117 771
Jihomoravský kraj			1 137 997	1 126 962	1 154 654	1 175 025	1 197 651	1 217 200	1 219 198
ČR	9 374 028	8 896 086	10 320 060	10 287 189	10 532 770	10 533 843	10 524 167	10 827 529	10 850 620

Zdroj: vytvořená tabulka z dat ČSÚ

Podíl nejmladší kategorie obyvatelstva (1 040 obyvatel, 16,6 %) je oproti celorepublikovému (16,1 %) vyšší. Podíl věkové kategorie 15 - 64 let (3 950 obyvatel, 63,2 %) nepřesahuje ostatní sledovaná území (celorepublikový podíl dosahuje 63,3 %). Stejně jako v celé ČR, tak i v Hustopečích lze sledovat trend demografického stárnutí populace. Za období 2004 - 2022 vzrostl průměrný věk z 38,3 na 42,5 let. Průměrný věk obyvatel se podle výsledků prognózy ČSÚ do počátku 60. let vyšplhá až na 46,9 roku a v 90. letech poroste až na 47,4 roku. Výrazný rozdíl je mezi průměrným věkem mužů a žen – ženy jsou v průměru zhruba o 3 roky starší než muži, což je dáno větším podílem žen věku nad 65 let.

Index stáří (počet osob ve věku 65 a více let na 100 dětí ve věku 0 - 14 let) v letech 2001 - 2022 vzrostl z 80,3 na 121 (index stáří v roce 2021 byl 126,1). Nárůst hodnoty indexu stáří obyvatelstva ČR dle ČSÚ je odhadován na 145,6 v roce 2025 a 222,5 v roce 2045. Nárůst by měl vyvrcholit v roce 2063, kdy na sto dětí podle očekávání případně 277 seniorů (dnes 113 seniorů). V příštích letech tak můžeme, v souladu s celorepublikovými trendy, očekávat nárůst podílu nejstarší složky populace a pokles podílu populace nejmladší. Což ve svém důsledku zapříčiní výraznou deformaci věkové pyramidy, jejíž základna se podstatně zúží a vrchol naproti tomu velmi výrazně rozšíří. Následkem toho se budou zvyšovat nároky zajištění sociálních služeb (pobytových, ambulantních i terénních), jelikož právě osoby v tomto věku již mají většinou horší zdravotní stav a tudíž vyžadují častější sociální a zdravotní péči než mladší osoby důchodového věku.

Tabulka 2: Věková struktura obyvatel k 31. 12. 2022 (%)

Území	Průměrný věk	0-14	15-64	65+	Index stáří 2015	Index stáří 2022
Hustopeče <sup>4</sup>	42,5	16,6 (1 040)	63,2 (3 950)	20,1 (1 258)	118,87	121
SO ORP Hustopeče <sup>5</sup>	42,4	16,7	63,4	19,7	119,20	118,2
okres Břeclav <sup>6</sup>	43,1	15,7	63,3	20,8	122,13	131,9
Jihomoravský kraj <sup>7</sup>	42,5	16,4	63,1	20,3	121,99	123,6
ČR <sup>8</sup>	42,6	16,1	63,3	20,3	117,45	126,1

Zdroj: vytvořená tabulka z dat ČSÚ

<sup>2</sup> Období: 31.3.2023

<sup>3</sup> Období: 31.12.2022

<sup>4</sup> Nejnovější data k 31.12.2022

<sup>5</sup> Předběžný údaj období 31.3.2023

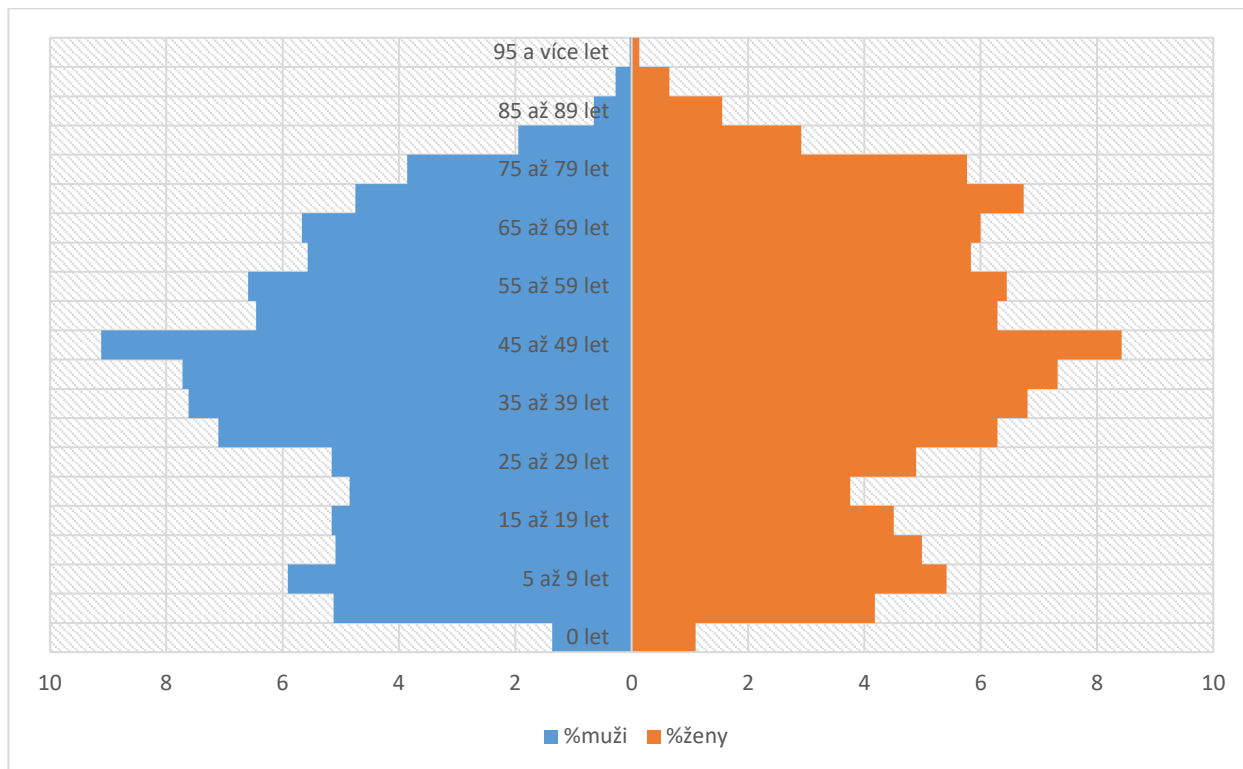
<sup>6</sup> Předběžný údaj období 31.3.2023

<sup>7</sup> Předběžný údaj období 31.3.2023

<sup>8</sup> Předběžný údaj období 31.3.2023

Stárnutí obyvatelstva je také ilustrováno následující věkovou pyramidou, která zobrazuje věkové struktury obyvatel. Z grafu 2 je patrné, že nejsilnější zastoupení má generace okolo roku narození 1975 (tzv. Husákovy děti). V Hustopečích se vyskytuje i hodně šedesátníků pocházejících z poválečné generace, což do budoucna představuje značné nároky pro systém sociální péče.

Graf 2: Věková pyramida obyvatel Hustopeč k 31.12.2021



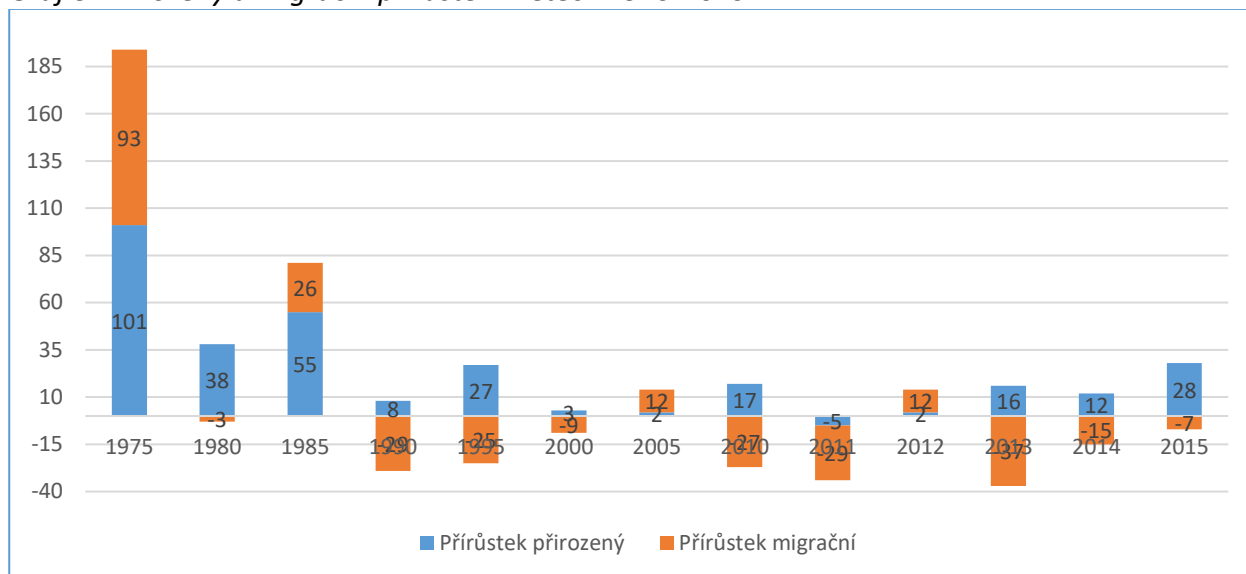
Zdroj: vytvořený graf z dat ČSÚ

Největší migrační přírůstek byl v roce 1975 (194) a 1981 (209), nejvyšších záporných hodnot pak dosáhl v roce 1988 (-63) a 2008 (-62). Přirozený přírůstek byl nejvyšší v roce 1975 (101) a od roku 1996 nepřesáhl hodnotu 25, s výjimkou v roce 2015 (28). Průměrný počet narozených dětí v letech 2000-2015 je 57 dětí, v letech 2016-2021 byl průměr již 65 dětí. V roce 2021 se v Hustopečích narodilo 70 dětí, v roce 2022 49<sup>9</sup> dětí a zemřelo 56 občanů.

<sup>9</sup> Data poskytnutá Odborem správních činností MěÚ Hustopeče (ČSÚ uvádí 52 narozených dětí)



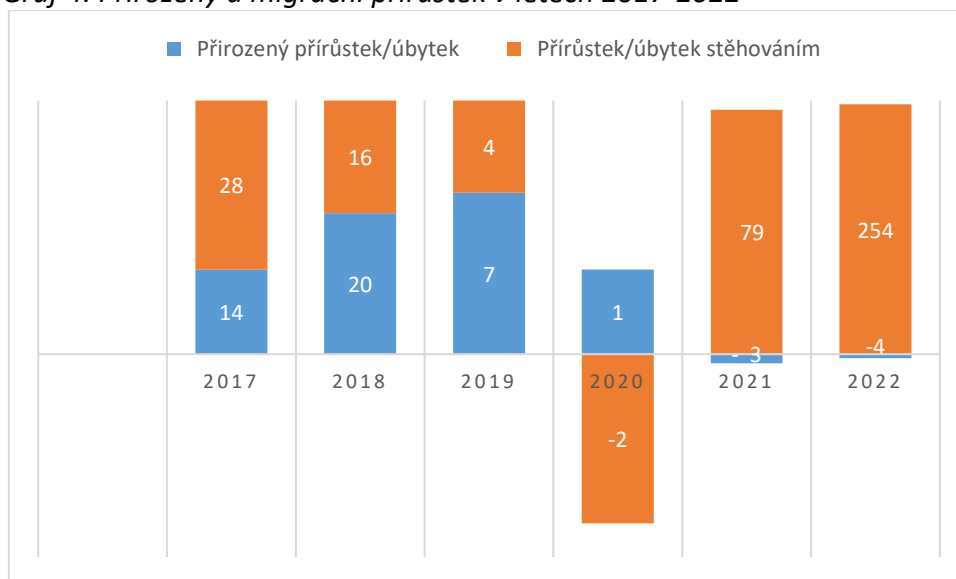
Graf 3: Přirozený a migrační přírůstek v letech 1975-2015



Zdroj: vytvořený graf z dat ČSÚ

V předchozích dvou letech byl zaznamenán výjimečný přírůstek stěhováním (2021 79 obyvatel, rok 2022 254 obyvatel), který byl v roce 2021 způsoben dokončením nových bytových jednotek a evidencí cizinců s dočasnou ochranou v roce 2022 (viz Graf 4).

Graf 4: Přirozený a migrační přírůstek v letech 2017-2022



Zdroj: vytvořený graf z dat ČSÚ

Přírůstek stěhováním potvrzuje i následující tabulka, která dokládá počty narozených a bydlících v Hustopečích. Za posledních dvacet let nedošlo k výraznému nárůstu počtu osob narozených v Hustopečích, které zde i dále žijí a stále téměř polovina obyvatel se zde nenarodila.

Kladné migrační saldo je možné přičítat strategické poloze obce v blízkosti města Brna s relativně krátkým časovým dojezdem a nabídkou různých příležitostí. V předchozích letech byly dokončeny výstavby nových bytů (např. lokalita za Kpt. Jaroše, ul. Gen. Peřiny, bytové domy ul. Kollárova, Mrštíkova, Brněnská). Město v lokalitě Vyhlička a ul. Gen. Peřiny v nadcházejícím období bude realizovat výstavbu potřebné infrastruktury pro další výstavbu. S rozvojem nové

výstavby pro rodinné bydlení se v souvislosti s demografickými daty projevuje trend typický pro obce se strategickou polohou u větších měst, kterým jsou nově přistěhovalí obyvatelé žijící v obci bez nahlášeného trvalého pobytu v obci. Tito nejsou zahrnuti ve statistických datech, která pak mohou demografii obce zkreslovat. Potvrzují to i statistická čísla, kdy v období 2011-2021 byl migrační přírůstek +39, přirozený přírůstek +108, rozdíl v počtu obyvatel +129, ale jen počet vystavěných bytů v tomto období byl 363 (viz Graf 5). Pro město je vhodné s těmito obyvateli počítat (zejména z hlediska kapacit technické infrastruktury nebo odpadového hospodářství). V zájmu města pak je, aby všichni obyvatelé žijící na jejím území, zde měli rovněž přihlášený trvalý pobyt.

Tabulka 3: Obyvatelstvo podle pohlaví a místa narození (1980-2021)<sup>10</sup>

		1980	1991	2001	2011	2021
Bydlící obyvatelstvo		5 251	5 868	5 881	5 746	6 076
v tom	muži	2 598	2 878	2 889	2 783	2 943
	ženy	2 653	2 990	2 992	2 963	3 133
Narození v obci bydliště		.	2 729	2 710	2 460	2 864

Zdroj: SLDB 2021, ČSÚ

Úroveň vzdělanosti obyvatelstva města (5 101 obyvatel ve věku 15 a více) je spíše vyšší v porovnání s Hustopečskem a okresem. Ve srovnání především s úrovní krajskou se však projevuje především nižší zastoupení obyvatel vysokoškolsky vzdělaných (883) a nižší podíl obyvatel bez vzdělání (18) – viz tab. 3.

Tabulka 4: Struktura obyvatel podle vzdělání (%)<sup>11</sup>

Území	Základní	Střední bez maturity	Střední s maturitou	Vyšší odborné	Vysokoškolské	Bez vzdělání a nezjištěno
Hustopeče	13,4	32,4	31,2	1,0	17,3	4,6
SO ORP Hustopeče	14,4	38,6	28,7	1,1	12,5	4,8
okres Břeclav	15,3	36,0	29,0	1,1	12,8	5,9
Jihomoravský kraj	12,6	30,1	30,3	1,5	20,7	5,3
ČR	12,5	31,0	30,9	1,6	17,6	6,4

Zdroj: SLDB 2021, ČSÚ

Následující tabulka shrnuje obyvatelstvo dle vzdělání za období čtyřiceti let. Došlo k nárůstu počtu obyvatel s vysokoškolským vzděláním (+ 12 %) a úplným středním (+ 13 %). K výraznému poklesu došlo v zastoupení obyvatel se základním či neukončeným vzděláním (téměř o 30 %).

<sup>10</sup> Do roku 2001 podle trvalého pobytu, od roku 2011 podle obvyklého pobytu

<sup>11</sup> Obyvatelstvo ve věku nad 15 let

Tabulka 5: Obyvatelstvo podle nejvyššího dosaženého vzdělání (1980-2021)

		1980	1991	2001	2011	2021
Bydlící obyvatelstvo ve věku 15 a více let (včetně nezjištěného věku)		3 665	4 499	4 924	4 907	5 101
v tom	bez vzdělání	8	3	14	11	18
	základní včetně neukončeného	1 557	1 506	1 118	891	685
	střední vč. vyučení (bez maturity)	1 156	1 553	1 855	1 683	1 654
	úplné střední (s maturitou), pomaturitní a nástavbové + vyšší odborné, vč. konzervatoře	706	1 148	1 432	1 579	1 642
	vysokoškolské	188	287	380	576	883
	nezjištěné	50	2	125	167	219

Zdroj: SLDB 2021, ČSÚ

Roste význam přechodných forem pohybu obyvatelstva – denní dojíždka ze širokého okolí a periodická dojíždka spojená s přechodným bydlením v pronajatých bytech či ubytovacích zařízeních ve městech. V případě Hustopečí hraje významnou roli také dobrá dostupnost velkých měst – Brna, takže se území částečně stává suburbánním zázemím tohoto města.

## 2.2. Sociální situace

Podle posledního sčítání (SLDB 2021) se ve městě nachází jen pouze malý počet národnostních menšin. 2 724 (44,8 %) obyvatel se hlásilo k české národnosti, 899 (14,8 %) k moravské, 57 ke slovenské, 18 k vietnamské, 25 k ukrajinské, 3 k polské a 2 k německé. 1 813 (29,8 %) obyvatel svou národnost nevedlo. Mezi věřícími, kteří se hlásí k některé církvi či náboženské společnosti, je dominantní podíl obyvatel římskokatolického vyznání.

Na území města se nenacházejí žádné sociálně vyloučené lokality. Lze však pozorovat narůstající počet bezdomovců v centru města a trestné činy v oblasti toxikomanie (v březnu 2023 došlo k výbuchu varny v městském sociálním bytě). V současnosti je platná obecně závazná vyhláška o zákazu používání návykových látek na veřejném prostranství. Počet sociálně slabých obyvatel odhadujeme dle průměru ČR mezi 3-10 % z populace. Lidem bez přístřeší, kterých je v řádu jednotek, pomáhají hledat bydlení pracovníci sociálního odboru a městská policie. Pro ubytování lidí bez domova využívají nejčastěji ubytovny v Břeclavi, ve městě takové zařízení není. Nejčastěji se tak zdržují v opuštěných zemědělských přístřešcích v okolí města. Ve městě je k dispozici pouze městská ubytovna Mostař, v níž jsou byty přidělovány ve spolupráci se sociálním odborem osobám, které mají o ubytování zájem. Také se domlouvá ubytování v Břeclavi či v Brně v azylových domech. V roce 2019 byl vybudován bytový dům s jedenácti bezbariérovými byty určenými pro seniory a zdravotně znevýhodněné. Následující rok byl dokončen bytový dům se sociálními byty, který obsahuje šest bytových jednotek určených pro osoby v nouzi.

## 2.3. Spolková, osvětová a informační činnost

Ve městě fungují spolky v různých odvětvích činnosti, nejčastěji sportovní, kulturní a zájmové. Mnohé z nich se v určité míře věnují i dětem či mládeži. Řada spolků a organizací pořádá ve městě různé akce, sportovní soutěže, a to pro své členy i pro širokou veřejnost nejen z Hustopečí. Bližší informace a přehled spolků a organizací je v příloze č. 1. Obec podporuje spolky finančním zajištěním jejich chodu (řídí se Zásadami města Hustopeče pro poskytování dotací z rozpočtu města Hustopeče), poskytuje prostory pro pořádání akcí, na zajištění akcí se podílí prostřednictvím výborů a komisí.

Ve sportovní sféře má největší základnu Tělovýchovná jednota AGROTEC Hustopeče, která sdružuje 10 oddílů – badminton, basketbal, atletika, házená, hokejbal, malá kopaná, stolní tenis, tenis, volejbal. Ze zájmových sdružení zde má nejvýznamnější postavení a činnost organizace zahrádkářů, především vinařská sekce. Působí zde místní organizace Svazu tělesně postižených, Klub historie a vlastivědy, Hustopečská chasa zaměřená na obnovu a udržování folklórních tradic i také Spolek všehoschopných. Ani zde nelze vynechat činnost Centra volného času, která ve spolupráci s jednotlivými neziskovými organizacemi vytváří podmínky pro zapojení dětí do těchto aktivit.

Mezi významné akce pořádané v obci patří plesy, sportovní akce (např. Hustopečské skákání), kulturní akce (Slavnosti mandloní a vína) a vinařské akce (Hustopečská pečeť, Burčákové slavnosti, Svatomartinské slavnosti, Nominační výstava vín, Světový duel vín). Mezi další navštěvované akce patří Concentus moraviae, Den koní, Hustopečský masopust, Den Země, Rej čarodějnic, Agrotec rally, Týden divadel pro děti, Punčování, adventní koncerty, štědrovečerní zpívání, silvestrovské bruslení.

Informace o dění ve městě jsou poskytovány několika způsoby. Kromě veřejných zasedání zastupitelstva města jsou to webové a facebookové stránky města, měsíčník Hustopečské listy, který je zdarma distribuován do všech domácností, dále na internetu i kabelové televizi dostupná televize HTV, informační tabule a úřední deska. V rámci protipovodňové ochrany města vznikl místní rozhlas, který je také využíván pro informování občanů o dění ve městě.

### Shrnutí kapitoly Obyvatelstvo

Počet obyvatel Hustopečí začal po předchozích letech poklesu pomalým tempem narůstat. V posledních letech převažuje počet přistěhovalých nad těmi, kteří se z města vystěhují (velký rozdíl byl v roce 2021). K tomu se přidává také stárnutí populace. Spolková činnost ve městě je poměrně bohatá.

<b>Klady</b>	<ul style="list-style-type: none"> <li>- Neexistující sociálně vyloučená lokalita</li> <li>- Činnost spolků</li> <li>- Vzdělanost obyvatel</li> </ul>
<b>Zápory</b>	<ul style="list-style-type: none"> <li>- Nepříznivý vývoj věkové struktury obyvatelstva</li> <li>- Vzdávající počet obyvatelstva zvyšuje nároky na infrastrukturu, služby, dostupnost bydlení a jiné aktivity</li> <li>- Obyvatelé bez trvalého bydliště</li> <li>- Zvyšující se počet lidí bez domova</li> </ul>

### 3. Hospodářství

#### 3.1. Ekonomická situace

K 31. 12. 2022 bylo ve městě evidováno celkem 921 ekonomických subjektů se zjištěnou ekonomickou aktivitou. Dle odvětví má největší zastoupení velkoobchod a maloobchod, opravy a údržba motorových vozidel (17,9 %), profesní, vědecké a technické činnosti (14,8 %) a průmysl (13,9 %). K 31. 12. 2022 bylo ve městě evidováno celkem 1 654 (rok 2021 1 704) podnikatelů se sídlem v Hustopečích a celkový počet živností k tomuto datu byl 1 124 (se zjištěnou aktivitou 579).

Tabulka 6: Podnikatelské subjekty podle převažující činnosti

	Registrované podniky		Podniky se zjištěnou aktivitou	
	2015	2022	2015	2022
A Zemědělství, lesnictví, rybářství	55	89	33	63
B-E Průmysl celkem	233	225	122	128
F Stavebnictví	146	139	73	83
G Velkoobchod a maloobchod; opravy a údržba motorových vozidel	388	336	176	165
H Doprava a skladování	44	57	27	39
I Ubytování, stravování a pohostinství	88	99	41	53
J Informační a komunikační činnosti	16	38	9	31
K Peněžnictví a pojišťovnictví	71	10	28	6
L Činnosti v oblasti nemovitostí	57	94	29	31
M Profesní, vědecké a technické činnosti	180	202	113	136
N Administrativní a podpůrné činnosti	17	31	8	21
O Veřejná správa a obrana; povinné sociální zabezpečení	3	2	2	2
P Vzdělávání	33	33	25	22
Q Zdravotní a sociální péče	30	35	22	29
R Kulturní, zábavní a rekreační činnosti	39	41	18	24
S Ostatní činnosti	151	169		76
<b>Celkem</b>	<b>1 628</b>	<b>1 654</b>	<b>819</b>	<b>921</b>

Zdroj: ČSÚ

Velikostní rozložení hospodářských subjektů vykazuje zastoupení největších podniků v porovnání s celým ORP právě v Hustopečích, což je dáno poměrně vysokou atraktivitou pro investory, tedy resp. dobrou dopravní dostupností a dostupností pracovních sil. Před začátkem transformace českého hospodářství byly největšími zaměstnavateli v Hustopečích podniky strojírenské a kovovýroba (Mostárna Hustopeče, STS Hustopeče, Plynokov, Jihokov). Ze všech současných ekonomických subjektů bylo 562 subjektů bez zaměstnanců. Nad 250 zaměstnanců má 5 firem (Westfalia Metal s.r.o., Agrotec a.s., MOSS logistics s.r.o., NORMA Czech, s.r.o, SIGNUM spol. s r.o.).

Tabulka 7: Podnikatelské subjekty dle počtu zaměstnanců (k 31.12.2021)

Název obce	CELKEM	Neuvedeno	Bez zaměstnanců	1 - 5 zaměstnanců	6 - 9 zaměstnanců	10 - 19 zaměstnanců	20 - 24 zaměstnanci	25 - 49 zaměstnanců	50 - 99 zaměstnanců	100 - 199 zaměstnanců	200 - 249 zaměstnanců	250 - 499 zaměstnanců
Hustopeče	1 704	959	562	109	17	25	4	13	6	3	1	5

Zdroj: ČSÚ

V rámci stávajících vztahů města a podnikatelů dochází k ojedinělým jednáním a není tím pádem soustavně sledována problematika omezení rozvoje podnikání ve městě na základě informací od samotných podnikatelů. Obdobně není sledována problematika zájemců o podnikání.

Důležitým stimulem pro rozvoj hospodářství je nabídka objektů a pozemků pro podnikání. Vlastní pozemky či objekty pro podnikání má k dispozici město spíše v menší míře. Je skutečností, že v předchozí době prodalo pro podporu rozvoje podnikání cca 30 ha pozemků. Tyto plochy jsou vymezeny pro průmyslovou výrobu. Podařilo se získat investora Hills Pet Nutrition Manufacturing, s.r.o a firmu na biolích Korfil. Krajský soud v Brně zahájil se společností Korfil insolvenční řízení na podzim roku 2008. Snaha o reorganizaci a dokončení celého projektu se nezdařila a na firmu byl v roce 2013 prohlášen konkurz. Současným vlastníkem rozsáhlého areálu u nádraží Šakvice je firma Rail Groupe Europe s.r.o. Další plochy určené pro rozvoj podnikání jsou již plošně menší a především vlastnicky různorodé. V industriálním Contera parku Hustopeče, který sousedí s průmyslovou zónou (firmy Westfalia, Linden), ale nachází se již v k.ú. Starovice, bylo v listopadu 2022 otevřeno depo společnosti PPL CZ. V těsné blízkosti pak firma Kutari na konci roku 2022 zahájila stavbu supermarketu Kaufland, mycí linky a nákupní zóny s prodejny. Při výjezdu z města ve směru na Starovičky se rozvíjí areál firmy MOSS logistics.

### 3.1.1. Zemědělství – Město vinic a mandlí

Hustopečsko je typickým zemědělským regionem s vysokým podílem orné půdy a značným podílem vinic a sadů. Zemědělství a lesnictví vždy v minulosti znamenalo pro Hustopečsko základní součást jeho ekonomiky. Hustopeče patří mezi obce s největším podílem sadů na Hustopečsku, ale i v rámci celostátního srovnávání. Skutečnost je však taková, že význam sadů i v rámci Hustopeče upadá. Město historicky dosahovalo nejvyššího procenta ploch vinic v rámci Království českého.

Z environmentálních hledisek je vysoký podíl orné půdy většiny katastrů problematický. Nepřiměřeně nízká je úroveň ekologické stability krajiny, velmi nízká je odolnost půdy účinkům vodní a větrné eroze. Důsledkem je také nízká bezpečnost území proti následkům zejména lokálních povodní. Danou problematiku má město zanalyzováno včetně návrhu opatření v rámci projektu „Plán péče o krajinu Města Hustopeče“ a „Plán péče o vybrané prvky ÚSES“.

Zemědělská výroba na Hustopečsku je v současnosti především rostlinnou výrobou. To je dáno kvalitou zemědělské půdy, ale také citelným útlumem živočišné výroby v důsledku společné zemědělské politiky EU a také převodem největší zemědělské firmy ZVOS Hustopeče pod Agrofert (2008). Z původní pestré skladby hustopečského zemědělství zůstal jen chov dojných krav v Uherčicích a osekaná rostlinná výroba (AFEED, a.s.). Také počet zaměstnanců této firmy klesl z 267 lidí v roce 2003 na 89 v roce 2014. Očekávatelný růst intenzity pěstování řepky může přinést vedle pozitivních ekonomických důsledků také negativní dopady na životní prostředí, zejména na erozi půdy a také zdravotní problémy pro obyvatele (alergické reakce).

Intenzivnímu vinařství se zde věnují jak velkopěstitelé, tak velmi výrazně a dlouhodobě také drobní pěstitelé. Důležité je ovocnářství a včelařství. Po druhé světové válce došlo k obnovení tradice pěstování mandloní, které byly do této oblasti přineseny již před 300 lety, ale v polovině 20. století již zbývalo jen 17 starých stromů. Sad, založený v roce 1949, měl za cíl zajistit soběstačnost v

produkcí mandlí pro ČSSR a omezit tak dovoz. Sady leží na Staré hoře přibližně severně od Hustopečí a v době největší slávy zahrnovaly 50 000 mandloní. Po pádu socialismu začaly sady (ve vlastnictví Čokoládoven Zora Olomouc a posléze Nestlé) chátrat. Dnes mají sady přibližně 1200 stromů, o obnovu se stará město Hustopeče. V sadech byla vystavěna i rozhledna, která prošla v roce 2022 rekonstrukcí. Dnes se jedná o nejseverněji rostoucí mandloňový sad v Evropě a o významný turistický cíl. Mimoto se v Hustopečích pěstují meruňky (některé v režimu ekologického zemědělství).

### 3.1.2. Pozemkové úpravy

Pro katastrální území Hustopeče u Brna jsou zpracovány komplexní pozemkové úpravy. Vzhledem k velkému rozsahu řešeného území (celé katastrální území má cca 2 453 ha a vzniklo sloučením 4 katastrálních území) a členitosti území došlo k rozdělení do několika "bloků". Jejich vymezení v některých případech částečně zasahovalo i do sousedních katastrálních území. Každý z vymezených bloků má svá specifika (bývalé zahrádkářské kolonie, unikátní mandloňové sady, chráněné přírodní lokality, sakrální stavby atd.). Vedle zohlednění skutečného stavu v terénu došlo k vytvoření plánu společných zařízení. Při jejich návrhu byly zohledněny především vodohospodářské poměry, členitost terénu či využití pozemků. V tomto plánu jsou navrženy prvky obecného (společného) využití: cesty, které umožní přístup na každý pozemek, ochranné nádrže, protierozní prvky, svodné příkopy atd. Již bylo zrealizováno několik prvků z plánu společného zařízení (suchý poldr u Kurdějova, prvky ÚSES v lokalitě Volská Hora, prvky ÚSES u Křížového kopce, prvky ÚSES U Vodojemu atd.) Realizace KPÚ postupně ovlivňuje využití krajiny jako celku nejen v systému zemědělského hospodaření.

Podrobnosti k pozemkovým úpravám lze najít na internetových stránkách <http://eagri.cz/public/app/eagriapp/PU/Prehled/>.

### 3.1.3. Průmysl

Hustopeče jsou hlavním průmyslovým centrem správního obvodu. Nachází se zde více než 15 % všech průmyslových podniků. Přestože se podnikatelé v průmyslových odvětvích nacházejí ve všech obcích, tak významnější podniky se – s několika výjimkami – koncentrují podél dálnice D2. V následujícím textu jsou uvedeny nejvýznamnější podniky v jednotlivých průmyslových odvětvích. Výčet podniků není kompletní, je spíše ilustrativní a naznačuje, ve kterých oblastech se koncentrují jednotlivé druhy průmyslové výroby.

Těžiště kovo zpracujícího průmyslu je v Hustopečích (SIGNUM spol. s r.o., Frauenthal Airtank Hustopeče, s.r.o., Westfalia Metal s.r.o.). V oblasti strojírenství jsou důležité podniky NORMA Czech, s.r.o. Hustopeče. Produkci výrobků z plastu či gumy se zabývá LINDEN s.r.o. Hustopeče.

Z větších obchodních podniků je třeba zcela jistě uvést AGROTEC, a.s. (čerpací stanice, zemědělská a stavební technika, závěsná a přívěsná technika, nákladní automobily), FLAGA PLYN, spol. s r.o. v Hustopečích.



### 3.1.4. Služby

Obyvatelé Hustopečiči mají k dispozici základní služby, které jsou potřebné k běžnému životu. Většinou jsou situovány do centra města a přilehlých ulic. Ve městě se nachází prodejny spotřebního zboží všeho druhu (textil, papírnictví, drogerie, květinářství, prodejna obuvi, zlatnictví, hodinářství, elektro, cykloprodejny, rybářské potřeby, dárkové zboží, stavební materiál atd.). Ve městě sídlí pobočka České pošty. Finanční instituce jsou zde zastoupeny Českou spořitelnou a Komerční bankou. K dispozici jsou také nevýrobní služby pro obyvatelstvo (taxislužby, autodopravy, pohřební služby, půjčovny motorových vozidel, půjčovny průmyslového zboží apod.). Mezi výrobní a opravárenské služby, které se nacházejí v Hustopečích, můžeme zařadit stolaře, zámečníky, klempíře, zedníky, sklenáře, malíře, švadleny, opravy motorových vozidel apod. Nechybí zde advokátní kanceláře, daňové poradenství, projekce, realitní služby, kadeřnictví, kosmetika, servisy a opravy, čerpací stanice atd.

Nejen pro příjezdějící turisty je připravena poměrně široká nabídka ubytovacích a stravovacích zařízení (hotely, penziony, restaurace, pizzerie, prodejny rychlého občerstvení, cukrárny, kavárny, mandlárna, vinotéky atd.).

V Hustopečích je několik malých prodejen potravin a 3 supermarkety (Penny market, Lidl a Coop). V letošním roce bude dokončena výstavba nového obchodu Kaufland. I když je město různými službami poměrně dobře vybaveno, některé přece jenom chybí (např. opravna obuvi, zahradnictví, hračkářství, zubaři, dětská herna) nebo mají ve městě malý rozsah (např. knihkupectví, prodejna obuvi).

### 3.2. Trh práce

Pokud se zaměříme na míru nezaměstnanosti ve městě, zjistíme, že v uvedených letech se měnila a z hodnoty 9,9 % v roce 2005 klesla na hodnotu 2,5 % v roce 2022. Volná místa na konci roku 2005 dosahovala počtu 85 v porovnání se 184 volnými místy v říjnu 2022. Počet ekonomicky aktivních obyvatel (obyvatelstvo 15-64 let) klesl z 3 987 v prosinci 2015 na 3 782 v říjnu 2022.

Tabulka 8: Vývoj míry nezaměstnanosti

	2005		2010		2014		2015		2016 <sup>12</sup>		2022 <sup>13</sup>	
	abs.	%	abs.	%	abs.	%	abs.	%	abs.	%	abs.	%
Hustopeče	309	9,9	328	10,5	272	6,8	219	5,5	201	5,1	107	2,5
SO ORP Hustopeče	1 867	11,01	2 229	8,95	1 791	7,35	1 510	6,24	965	5,0	577	2,3
okr. Břeclav	7 029	11,1	8 021	13,3	6 061	7,7	5 026	6,46	3 811	4,9	2 367	3,26
JMK	60 177	7,58	68 099	8,45	64 570	8,25	54 477	7,01	54 977	6,87 <sup>14</sup>	30 119	4,03
ČR		7,9		7,3		6,1		5,0		4,3		2,3

Zdroj: MPSV

<sup>12</sup> K 31.05.2016

<sup>13</sup> Říjen 2022

<sup>14</sup> K 31.3.2016



S mírou nezaměstnanosti souvisí také ukazatel počtu uchazečů o zaměstnání. Zatímco v roce 2005 byl jejich počet 332, v roce 2011 klesl počet na 265 a v říjnu 2022 dosahoval počtu 107.

Tabulka 9: Vývoj počtu uchazečů o zaměstnání v Hustopečích

	2005	2010	2011	2013	2014	2015	2020	2021	2022
Počet uchazečů o zaměstnání - dosažitelní	309	328	261	280	272	267	127	121	95
Počet uchazečů o zaměstnání	311	331	265	285	275	271	133	130	107
Počet uchazečů - absolventů	37	23	21	12	15				
Počet uchazečů – evidence nad 12 měsíců	16	103	87	116	104				

Zdroj: MPSV

### 3.2.1. Struktura ekonomicky aktivních obyvatel

Struktura ekonomicky aktivních obyvatel odráží celkové zaměření místního hospodářství, dojezdové vazby a postavení sídla v celkové hierarchii sídel. V Tabulce 10 je přibližena struktura ekonomicky aktivního obyvatelstva podle hlavních hospodářských sektorů, tak jak byla zjištěna při posledním sčítání lidu. Do primárního sektoru zahrnujeme zemědělství, lesnictví a rybolov, do sekundárního sektoru průmysl (těžební, zpracovatelský, voda a energie) a stavebnictví a do terciárního sektoru celou škálu služeb (obchod, pohostinství, ubytování, doprava a spoje, peněžnictví, služby pro podniky, veřejná správa, školství, zdravotnictví a ostatní služby).

Podíl ekonomicky aktivního obyvatelstva na celkovém počtu činil podle dat ze sčítání lidu v roce 2021 51,2 %, což je nižší údaj než v roce 2001 (kdy byl podíl 56,6 %). Hustopečsko a celý okres Břeclav dvojnásobně převyšuje hodnotu zaměstnanosti EAO Jihomoravského kraje, Hustopečí a ČR v sektoru zemědělství, lesnictví a rybolovu. V porovnání s hodnotami ze sčítání lidu z roku 2001 došlo k poklesu EOA zaměstnaných v primárním sektoru (2001 4,3 %), poklesu zaměstnaných v sekundárním sektoru (2001 35,5 %) a k vzrůstu počtu zaměstnaných v terciárním sektoru (2001 32,2 %).

Tabulka 10: Zaměstnaní podle odvětví ekonomické činnosti

	Počet obyvatel	Ekonomicky aktivní		I. Zemědělství, lesnictví a rybolov		II. průmysl a stavebnictví		III. Služby <sup>15</sup>	
	celkem	abs.	%	abs.	%	abs.	%	abs.	%
Hustopeče	6 076 <sup>16</sup>	3 113	51,2	113	3,6	869	27,9	1 176	37,7
SO ORP Hustopeče	35 820	17 924	50,05	1 155	6,4	7 213	40,2	5 929	33,1
okr. Břeclav	114 801	56 141	48,9	3 434	6,1	21 440	38,2	19 335	34,4
JMK	1 197 651	603 968	50,4	19 096	3,2	198 070	32,8	212 574	35,2
ČR	10 524 167	5 290 071	50,3	167 161	3,2	1 805 929	34,1	1 869 579	35,3

Zdroj: SLDB 2021

<sup>15</sup> VO,MO, doprava, skladování, ubytování, stravování, pohostinství, vzdělávání, zdravotní a sociální péče

<sup>16</sup> data k 26.3.2021

### 3.2.2. Vyjíždka za prací

Podle dat ze Sčítání lidu, domů a bytů z roku 2011<sup>17</sup> vyjíždělo do zaměstnání (mimo obec) celkem 1 011 pracujících obyvatel obce (32,4 %), což je více než tomu bylo v údajích ze sčítání v roce 2001, kdy za prací vyjíždělo 783 osob (23,5 %) i více než v roce 2011 (20 %). Dle sčítání v roce 2021 (viz Tabulka 12) došlo jen k mírnému nárůstu dojíždějících (36,4 %).

Tabulka 11: Vyjíždějící obyvatelstvo za prací (rok 2011)

	<b>Celkem</b>	<b>V rámci obce</b>	<b>Do jiné obce okresu</b>	<b>Do jiného okresu</b>	<b>Do jiného kraje</b>	<b>Zahraničí</b>
Hustopeče	1 011	489	126	343	22	31
SO ORP Hustopeče	6 653	1 246	2 256	2 838	193	120
Okr. Břeclav	22 244	6 709	8 582	5 353	747	853
JMK	245 209	108 957	56 226	62 276	12 339	5 411

Zdroj: SLDB 2011

Tabulka 12: Zaměstnaní a žáci a studenti podle místa pracoviště/školy

Zaměstnaní a žáci a studenti celkem		3 941	
z toho	zaměstnaní vč. pracujících žáků a studentů	3 113	
	z toho s místem pracoviště	na adrese obvyklého pobytu	833
		na jiné adrese v rámci obce	850
		v jiné obci okresu	330
		v jiném okrese kraje	734
		v jiném kraji	42
		v zahraničí	26
	nepracující žáci a studenti	828	
	z toho s místem školy	na jiné adrese v rámci obce	572
		mimo obec	223

Zdroj: SLDB 2021

### 3.3. Cestovní ruch

Hustopečsko má spíše průměrný potenciál pro cestovní ruch. Region má dobré předpoklady z hlediska přírodních předpokladů, kdy mírně zvlněná krajina jižní Moravy dává možnosti rozvoje pro rodinnou rekreaci v území. Přírodní podmínky Hustopečska předurčují rozvoj cestovního ruchu zejména v oblasti vinařství a cykloturistiky. V posledních letech je možné pozorovat narůstající zájem o mandloňové sady a s nimi spojenými aktivitami. Především pak v období, kdy mandloňové stromy kvetou, což je podpořeno i akcí Slavnosti mandloní a vína.

Z hlediska nejvýznamnějších atraktivit a cílů na Hustopečsku nedomnuje konkrétní místo, ale rovnou celé odvětví – vinařství, což je velkou předností tohoto regionu a slučovacím prvkem pro společné rozvojové projekty veřejné a soukromé sféry. Samotné Hustopečsko tvoří jádrové území jedné ze čtyř Moravských vinařských podoblastí – Velkopavlovická. Ta zahrnuje 75 vinařských obcí,

<sup>17</sup> aktuálnější data nejsou k dispozici

mnoho z nich se může pochlubit písemnými zmínkami o vinařství, které jsou staré více jak 750 let. Z hlediska historického dominovaly Hustopeče, a to v rámci celého území Čech a Moravy.

Ubytovací kapacita je dostačující, pouze v době konání významných akcí (např. Burčákové slavnosti) bývá plně zaplněna. Průměrný počet přenocování potvrzuje spíše krátkodobou návštěvnost města.

Tabulka 13: Kapacita a návštěvnost hromadných ubytovacích zařízení (2020-2022)

	2020	2021	2022
Počet zařízení	14	15	14
pokoje	258	274	264
lůžka	617	659	643
Hosté	15 427	19 331	30 475
z toho nerezidenti	1 763	1 944	5 721
Přenocování	32 434	38 375	53 564
z toho nerezidenti	2 736	3 141	9 723
Průměrný počet přenocování (noci)	2,1	2,0	1,8

Zdroj: ČSÚ

### 3.3.1. Turistické atraktivity

Na území Hustopečska se nachází významné množství kulturně-historických památek, ale vzhledem k poloze, kdy se v jeho sousedství nacházejí významnější památky, nepatří většina z nich k primárním cílům turistů, které dokáží vyvolat jejich zájem o návštěvu daného místa.

- **Dům u Synků** – nejvýznamnější reprezentant původní renesanční zástavby náměstí. Renesanční měšťanský dům z r. 1579 nese název podle posledního majitele, obchodníka Bedřicha Synka. Dvorní křídlo stavby zdobí patrové arkádové lodžie, do náměstí vyčnívá arkýř. Na nádvoří se nachází původní studna, dále jedna z hustopečských zajímavostí, pomník kvasinky vinné a především nová jubilejní fontána s dvoumetrovou sochou královny Elišky Rejčky, která byla slavnostně odhalena 1. 6. 2023 v den 700. výročí darování Hustopečí klášteru na Starém Brně – řádu cisterciánků. Dnes je celý objekt využíván ke kulturně společenským účelům. V rekonstruovaných prostorech byla otevřena muzejní kavárna Auspitz.
- **Muzeum (MMG)** – sídlí v domě U Synků od roku 1999 a disponuje stálými expozicemi (Expozice dějin města, Osvození 1945, Hustopečské trhy, expozice Freudenreichův sklep namísto stálé vinařské expozice) a výstavní galerií. V roce 2003 bylo k muzeu připojeno nově vzniklé Turistické informační centrum – TIC (to od 1. 7. 2007 v Propagaci města, od 1. 7. 2012 v Marketingu a Kultuře).
- **Kostel sv. Václava a sv. Anežky české** – novodobý farní kostel stojí na místě původního gotického kostela, který byl v roce 1961 poničen pádem věže, a v roce 1962 došlo k odstřelu zbylých částí.
- **Kašna Žumberák** – kamenná roubená kašna na náměstí pochází z roku 1595

- **Morový sloup Nejsvětější Trojice** – z let 1736-1738 tvoří další dominantu Dukelského náměstí, je 14 m vysoký a zasvěcen morovým patronům sv. Rochu, sv. Šebestiánu, sv. Františku Xaverskému a sv. Karlu Boromejskému
- **Kaple sv. Rocha** – nachází se na Křížovém kopci, původně barokní kaple vznikla v 17. stol.
- **Střelnice** – městská střelnice byla otevřena po rozsáhlé rekonstrukci v březnu 2023. Nyní se zde nachází expozice, která se mj. zaměřuje na dějiny urbanismu a obranného systému Hustopečí.
- **Stežka krajem André** (39,6 km) – Cyklostežka vede z Hustopečí přes Starovičky, Velké Pavlovice, Bořetice, Vrbici, Kobylí, Němčičky, Horní Bojanovice a Kurdějov zpět do Hustopečí. Ve Velkých Pavlovicích vede kolem šlechtitelské stanice, kde odrůda André vznikla.
- **K tůním v nivě říčky Štinkovky** (5 km) – pěšky či na kole je možné navštívit čtyři lokality, které vznikly v roce 2014 v okolí hustopečských rybníků.
- **Mandloňovou stezkou na rozhlednu** (9 km) – trasa k rozhledně a mandloňovým sadům na Starém vrchu a Kamenci vede k rozhledně otevřené v roce 2012.
- **Po stopách T. G. M.** (2 km) naučná stežka vedoucí městem po stopách prvního československého prezidenta se 6 zastaveními.

Informační servis pro návštěvníky a turisty zajišťuje informační centrum, které je otevřeno celoročně v nově zrekonstruované budově kina Hustopeče. Zajišťuje tak předprodej vstupenek na kulturní akce, nabízí k prodeji mapy a suvenýry.

Hustopeče nabízí velké množství kulturních akcí po celý rok. Organizují je především město prostřednictvím organizační složky města Marketing a kultura, spolky, ale i podnikatelské subjekty, spolky a další organizace.

Městské muzeum pořádá průměrně 10 výstav ročně, každoroční česko-rakouské výstavní projekty a semináře např. o tradiční lidové oděvní kultuře, dále vzdělávací a přednáškovou činnost. Muzeum zastřešuje činnost spolků (Muzejní spolek Hustopeče, Výtvarná skupina Alfons a Fotoklub).

Turismus patří mezi důležité zdroje příjmů. Je však také spojen i s negativy, která byla zmíněna i občany v dotazníkovém šetření. Mezi problematické aspekty většího zájmu patří vyšší ceny, dopad na přírodu (např. při konání akce Slavnosti mandloní) či intenzivnější doprava spojená s omezenými možnostmi parkování.

#### Shrnutí kapitoly Hospodářství

<b>Klady</b>	<ul style="list-style-type: none"> <li>- Vysoký podíl půdy v 2 třídě ochrany</li> <li>- Rozsáhlá škála podnikatelských aktivit</li> <li>- Rozsáhlá a rozmanitá síť zařízení veřejných služeb</li> <li>- Pořádání kulturně-společenských a sportovních akcí</li> <li>- Turistické informační centrum</li> <li>- Činnost městského muzea a galerie</li> <li>- Vinařská oblast</li> <li>- Doprava - výborné možnosti dojíždění za prací do Hustopečí</li> <li>- Nízká nezaměstnanost</li> </ul>
<b>Zápory</b>	<ul style="list-style-type: none"> <li>- Výrobní areál v centrální části města</li> </ul>

	<ul style="list-style-type: none"><li>- Nedostatečná infrastruktura pro rozvoj cykloturistiky</li><li>- Krátkodobý pobyt návštěvníků</li><li>- Nedostatek zaměstnavatelů s produkcí s vyšší přidanou hodnotou, malé množství pracovních míst pro kvalifikované zaměstnance</li><li>- Vliv velkých kulturních a sportovních akcí na město (např. Burčákové slavnosti, Slavnosti mandloní, Agrotec rally)</li></ul>
--	---

## 4. Infrastruktura

### 4.1. Technická infrastruktura

Vybavenost technickou infrastrukturou je jednou ze základních charakteristik daného území. Určuje nejen kvalitu bydlení obyvatel, ale především potenciálním investorům podává informaci o tom, jak jednoduché či naopak složité bude napojení nové podnikatelské investice na rozvody elektřiny, plynu, zdroje vody, kanalizaci a čističku odpadních vod (ČOV). S rozvojem informačních technologií se k tomu v poslední době řadí i pokrytí signálem mobilních operátorů a možnosti internetu. Souhrnný přehled o aktuálním stavu technické infrastruktury přináší tabulka 14.

Tabulka 14: Stav technické infrastruktury ve městě Hustopeče v roce 2007

Název obce	Vodovod	Kanalizace a ČOV	Plynofikace	Elektrická síť	Signál mobilních operátorů	Veřejný internet	Široko-pásmový internet
Hustopeče	ANO	ANO	ANO	ANO	ANO	ANO	ANO

Zdroj: Dotazníkové šetření obcí mikroregionu Hustopečsko, GaREP 2007; Malý lexikon obcí 2006, ČSÚ 2006

**Zásobování vodou** a **odkanalizování** představují jednu z limitujících oblastí technické infrastruktury, která v případě nevyhovujícího stavu již ve fázi územního rozhodování může zabránit realizaci podnikatelského záměru v daném území.

Město je napojeno na obou páteřních hlavních vodovodních řádech přivádějících vodu do správního území, tj. z Vranovic a Zaječí. Celé město je pokryto vodovodními řády. Ovšem jejich stav a kapacita je značně rozdílná.

Město má vybudovanou soustavnou kanalizační síť, která pokrývá celé současně zastavěné území mimo místní část Hustopeče – farma. Zároveň je kanalizace napojena na čistírnu odpadních vod. Průběžně probíhá rekonstrukce kanalizace. V roce 2016 byl zpracován Generel odkanalizování, zadavatelem byla společnost Vodovody a kanalizace.

Většina vodovodní sítě a kanalizace jsou ve vlastnictví a provozování společností Vodovody a kanalizace Břeclav, a. s., kde má město podíl akcií, mimo místní části Hustopeče-farma a některých částí města.

Město je **plynofikováno** mimo místní část Hustopeče-farma a Křížový vrch. Územím prochází tranzitní plynovod. Dále katastrem prochází několik větví vysokotlakých plynovodů, které prošly rozsáhlou rekonstrukcí (Reko VTL Brodské - Velké Němčice). Až na drobné úseky byla provedena kompletní rekonstrukce plynovodů v Hustopečích změnou z nízkotlakého na středotlaké vedení.

V oblasti zásobování **elektrickou energií** je město plně zabezpečeno. Distribuční síť NN je provedena venkovním i kabelovým vedením. Kapacita elektrické sítě dostačuje. V katastru (místní části Šakvice-nádraží) se nachází rozvodna elektrické energie. Přes katastr přechází vedení velmi vysokého napětí i vysokého napětí. V některých lokalitách správce sítě NN plánuje postupnou obnovu, která započala ulicí Brněnskou.

S rozvojem elektromobility bude nutné do budoucna počítat i s požadavky na výstavbu potřebné technické infrastruktury. Při realizaci je také vhodné myslet na to, že řidiči se po dobu nabíjení elektromobilů budou pohybovat ve veřejném prostoru a tento k tomu tedy přizpůsobit. V současnosti i město vlastní elektromobil, které využívají městské služby na čištění města.

Tabulka 15: Počet nutných dobíjecích bodů ve městě na plné uspokojení poptávky v roce 2035 (hrubý odhad)

Typ dobíjecího bodu	Počet potřebných nabíječek (ks)
Jednofázový střídavý dobíjecí bod 3 kW	400
Třífázový střídavý dobíjecí bod 6 kW	200
Třífázový střídavý dobíjecí bod 10 kW	120
Stejnoseměrný dobíjecí bod 50 kW	24

Zdroj: Analýza problematiky místa a doporučení reakce na vzrůstající elektromobilitu

Správu **veřejného osvětlení** od roku 2009 zajišťuje firma ČEZ Energetické služby s.r.o. Tato firma zodpovídá za funkčnost veřejného osvětlení a provádí pravidelnou údržbu a odstraňování závad. V roce 2010 proběhla rozsáhlejší rekonstrukce VO. V rámci zakázky bylo rekonstruováno kabelové vedení, rozvaděče, stožáry i svítidla. Veřejné osvětlení je doplňováno o nové světelné body, postupně je prováděna výměna svítidel za úspornější, ať již v nově budovaných lokalitách či na stávajících méně osvětlených místech (např. doplnění světelného bodu v ulici Javorová, nové veřejné osvětlení spojovací ulice mezi Brněnskou a Šafaříkovou). Byla provedena mechanická kontrola sloupů veřejného osvětlení v ulicích Brněnská a Bratislavská. V roce 2022 proběhla I. etapa výměny svítidel za úspornější LED svítidla z dotačního titulu NPO. V I. etapě byla vyměněna cca ½ svítidel v Hustopečích. V roce 2023 jsme získali dotaci na výměnu druhé ½ svítidel.

Horší příjem televizního signálu z Pálavy byl v minulosti vyřešen rozvodou kabelové televize (Nej.cz a O2). Dosahy mobilních operátorů jsou na dobré úrovni. Zájemci o internetové připojení si mohou vybírat z několika dodavatelů na trhu (Internet4you, MPclick, MCS plus, NETCOM, Fair-Net o.s., O2, Nej.cz, Vodafone, AVONET, GIGANET.cz, Nordic Telecom, T-MOBILE a další)<sup>18</sup>. Dle informací poskytnutých od společnosti NEJ.cz je ve městě cca 2 573 připojených míst (2 362 metalické kabely/drátové připojení, 1 198 optické připojení a z toho jsou aktivní dvě třetiny). Připojení není vysokorychlostní (od 1Gb/s), ale dostačující. Je plánována obnova sítě.

Město Hustopeče se hlásí k myšlence SMART CITIES (tzv. chytrých měst), proto se snaží o zavádění moderních technologií do běžného života celého města. Mají obyvatelům sloužit a usnadňovat jim život. Rozhodnutí padlo se vznikem Metropolitní sítě, což je optická páteřní síť, která má propojovat všech 19 objektů ve vlastnictví města. Smyslem optické sítě je umožnění sdílení dat, využívání technologického centra pro všechny organizace města, částečné řešení odpadového hospodářství i napojení zabezpečovacích systémů na Městskou policii. Její podstatný přínos je v oblasti dopravy, kde jde zejména o kontrolu obsazenosti parkovacích ploch i řízení dopravy v případě nějakého většího problému.

<sup>18</sup> Zdroj: <https://rychlost.cz/pripojeni/breclav/3704-hustopece/>



## 4.2. Dopravní infrastruktura

Dopravní polohu města v těsné blízkosti dálnice D2 Brno – Břeclav – Bratislava a železničního mezinárodního koridoru Berlín – Praha – Budapešť, můžeme označit za exponovanou.

Dopravně je poloha města v rámci kraje velmi výhodná, stejně jako poloha v rámci Evropy a České republiky. Katastrální území města je součástí kontinentální urbanizační osy ve směru západ-východ (ZSZ – VJV) a je v blízkosti urbanizační osy sever-jih (SSV – JJZ). Konfigurace území města v nevelké vzdálenosti od Brna na jihovýchod, ve směru dálnice D2 dává dobré předpoklady pro dostupnosti z jednotlivých částí kraje, státu i Evropy.

Město lze v současné době zařadit mezi skupinu menších středisek v nejbližších vzdálenostních zónách kolem Brna (do 30 km včetně), tradičně funkčně provázaných s Brnem v rámci těžce aglomerace.

Vzdálenost mezi městem a obcemi správního obvodu je do 22 km na sever a východ a do 12 km jihu a západě.

Poloha města na nebo v blízkosti hlavních dopravních koridorů je výhodná z hlediska dopravní dostupnosti. Vytváří vzhledem k rostoucímu vlivu dopravy v společnosti významný potenciál růstu.

Město Hustopeče má zpracovaný Generel bezbariérovosti (3/2015), Generel cyklodopravy (2014) a v roce 2017 by vyhotoven Generel dopravy.

### 4.2.1. Silniční doprava

Středem katastru města ve směru severozápad – jihovýchod prochází dálnice D2 vedoucí z Brna na hraniční přechod Břeclav/Brodské na Slovensko, která je v úseku Brno – Bratislava zařazena pod číslem E65 do sítě evropských silnic a do sítě TINA (Transport Infrastructure Needs Assessment). Význam této silnice lze demonstrovat již na její minulosti, kdy byla zanesena v plánech již v roce 1963, a kompletní dokončení proběhlo v roce 1980. Význam této dálnice stoupl také hlavně v posledních několika letech, kdy došlo k významnému přílivu zahraničních investic do ČR.

Tyto investice jsou často úzce spjaty s kvalitní infrastrukturou, což dokládá například masivní rozvoj zahraničních firem v okolí Brna nebo Břeclavi. Určitým nedostatkem nejen této dálnice, ale celkově všech dálnic pro malá území, jsou jejich sjezdy a nájezdy. To se v plné míře týká města Hustopeče, což znamená, že všichni, kdo budou chtít najet na dálnici, budou muset nejdříve jet přes město Hustopeče nebo se napojit již ve vzdálenějších nájezdech u obcí Blučina (sever) či Podivín (jih) a stále nedořešený a znovu projednávaný sjezd u Velkých Pavlovic. Toto pro město vedle pozitivních efektů přináší i negativní trendy ve zvýšené zátěži hluku, prašnosti i vibrací, samozřejmě i s riziky dopravních konfliktů.

Město je propojeno s ostatními sídly v regionu a širším okolí sítí silnic II. tříd. Především se jedná o silnici II/425, procházející městem souběžně s dálnicí D2. Na této komunikaci byla v roce 2009 ukončena rekonstrukce včetně vybudování kruhového objezdu v místě napojení přivaděče k dálnici D2. Byly vybudovány zpomalovací ostrůvky, krajní ostrůvky, autobusové zastávky a přechody pro chodce. Část komunikace od konce města po křižovatku se silnicí III/4217 byla v roce 2013 rekonstruována a byla zde vybudována okružní křižovatka (směr Horní Bojanovice). Ve směru na Starovice byla v roce 2021 na silnici II/425 vybudována okružní křižovatka a nová komunikace na hranici katastru.



Všechny silnice, které jsou součástí cestní sítě v ČR, procházející městem, jsou ve vlastnictví JMK a ve správě SÚS JMK. Jakékoliv údržba a rekonstrukce jsou nezávislé na městě, respektive jsou s městem pouze konzultovány. Ostatní nezařazené komunikace jsou vedeny jako místní, případně účelové. Patří do vlastnictví města. Z toho plyne povinnost jejich údržby a oprav z prostředků města.

Data ze sčítání dopravy z roku 2020, které provedlo Ředitelství silnic a dálnic, ukazují, že celkově projíždí ulicí Brněnská přes 15 tis. motorových vozidel oproti 11 tis. v roce 2010 (z toho 2 295 jsou těžká motorová vozidla). Při sčítání v roce 2005 byla hodnota v této ulici 9 539 vozidel za 24 hodin. Právě vysoká intenzita automobilové dopravy včetně nákladní negativně ovlivňuje dopravní situaci ve městě, působí hluk a znečištění. Mezi klidnější části města, přesto ale intenzivně dopravně využívané, patří například silnice II/420. Zde intenzita dopravy dosahuje průměrně 2 354 vozidel za 24 hodin (ve směru na Kurdějov). Ve směru do průmyslové zóny v Šakvicích je intenzita dopravy již vyšší (7 193).

Stávající silnice II/425 vedoucí přes město začíná být nevyhovující z hlediska stále se zvyšující intenzity dopravy, a to především tranzitní, převažující nad dopravou cílovou. Již před několika lety bylo uvažováno o odklonění dopravy z centra města obchvatem. Pro tento jihozápadní obchvat směrem od Šakvic na křižovatku se silnicí II/425 a III 4217 je v Územním plánu města vymezena územní rezerva R152/DS. V současné době Velké Pavlovice ožívají záměr na stavbu sjezdu u Velkých Pavlovic. Stavba byla prověřována už v roce 2009, ale následně bylo od její přípravy upuštěno. Dálniční křižovatka byla navržena v místě křížení dálnice D2 s krajskou silnicí II/421 zhruba na třicátém kilometru. Tento sjezd i případný obchvat města by hodně Hustopečím ulehčil.

Obrázek 3: Sčítání dopravy 2020



Zdroj: ŘSD ([https://scitani.rsd.cz/CSD\\_2020/content/doc/64-08.jpg?v=2020](https://scitani.rsd.cz/CSD_2020/content/doc/64-08.jpg?v=2020))

V červnu 2011 proběhlo měření imisní hlukové zátěže z dopravy na dálnici D2 v noční době na vytypovaných místech stávající a budoucí obytné zástavby města. Další hluková studie zpracovaná pro ŘSD v roce 2018 také potvrdila nedodržení hygienických limitů hluku. Následně byla zahájena výstavba nové protihlukové stěny, staničení 25,23-26,77 kilometru dálnice, která byla ukončena v roce 2021 za celkovou částku 87 mil z financí ŘSD.

#### 4.2.2. Železniční doprava

Okrajem katastru města prochází železniční trať č. 250 Brno – Břeclav – hraniční přechod Břeclav/Kúty, která je součástí tranzitního koridoru č. I (ten spojuje přes území ČR – Děčín, Ústí nad Labem, Praha, Pardubice, Česká Třebová, Brno a Břeclav Německo s Rakouskem) a zároveň je zařazena do železniční části panevropského multimodálního koridoru č. IV (trasa Norimberk/ Berlín – Praha – Budapešť – Istanbul).

Trať č. 250 Brno – Břeclav – hraniční přechod Břeclav/Kúty, která byla usnesením vlády ČR č. 766 z 20. prosince 1995 zařazena do kategorie drah celostátních, prošla v letech 1998-1999 zásadní rekonstrukcí za účelem přizpůsobení trati vyšším možným rychlostem vlakových souprav, jejímž výsledkem je kromě jiného i zkvalitnění dopravy. Byla zde navržena rychlost 160km/h bez omezení. Všechny stanice byly poloperonizovány. Severovýchodním směrem odbočovala v šakvické železniční stanici z tratě číslo 250 jednokolejná neelektrifikovaná trať číslo 254 uvedená do provozu 18. července 1894. Vybudovala ji společnost Hustopečská místní dráha. V roce 1945 tuto trať zestátnily státní dráhy ČSD a roku 1993 přešla do majetku ČD, které ji o deset let později (2003) převedly na SŽDC. Zároveň je tento vlakový uzel významný pro přiléhající teď již cca 40 ha průmyslovou zónu.

V listopadu 2008 byla zpracována technickoekonomická studie Zvýšení parametrů a elektrizace trati Šakvice-Hustopeče s vazbou na rozšíření IDS JMK. V roce 2016 byla zrekonstruována budova železniční stanice. Celý projekt „Modernizace a elektrizace trati Šakvice-Hustopeče u Brna“ byl zahájen v roce 2019 a ukončen v červenci 2021. Stavba získala tituly v soutěži Železniční stavba roku 2021 v kategorii Liniové stavby. Elektrizací trati získalo město přímé spojení s Brnem v intervalu 30'/60'. Původní denní počet cestujících na trati do Hustopeč v motorácích řady 810 před elektrizací byl kolem 400-500 cestujících (v obou směrech) za pracovní den, po elektrizaci jejich počet stoupl na 700 a nyní je již přes 1 000 cestujících za pracovní den<sup>19</sup>. Během první poloviny roku 2023 byly na všechny vlaky linky S3 nasazeny jednotky Moravia Jihomoravského kraje. Od 1.1.2025 je schváleno zavedení výhradního provozu ETCS na trati Šakvice-Hustopeče.<sup>20</sup>

#### 4.2.3. Místní komunikace

Správu místních komunikací nebo také chodníků zajišťuje majetkoprávní odbor města Hustopeče a údržbu komunikací organizační složka Městské služby Hustopeče. Nejčastějším povrchem u komunikací je asfalt.

V roce 2016 proběhla rozsáhlá rekonstrukce komunikace, chodníků a stání pro automobily na ulici Nerudova, byla provedena realizace bezbariérového chodníku od ZŠ Nádražní ve směru k Finančnímu úřadu včetně parkovišť a osvětleného přechodu. V roce 2017 se pokračovalo

---

<sup>19</sup> Zdroj: <https://zdopravy.cz>, ze dne 18.12.2022

<sup>20</sup> Zdroj Plán dopravní obslužnosti Jihomoravského kraje pro období let 2022 až 2026 aktualizace č. 2

realizací bezbariérové trasy na ul. Sv. Čecha, Tábory, Žižkova a Hybešova, rekonstrukcí chodníků na ulici Tábory. V dalších letech byly realizovány projekty bezbariérových tras v úseku Komenského-Žižkova a Brněnská-Šafaříkova, Údolní, Alšova. Nově byla vybudována cyklostezka propojující Starovice a vlakové nádraží v Hustopečích. Chystá se další navazující bezbariérová trasa na ulici Brněnská a U Dálnice a v opačném směru na Břeclav od ulice Palackého k areálu spol. MOSS.

#### 4.2.4. Parkovací místa

Potřeba parkovacích míst je z důvodu funkčnosti úřadu obce s rozšířenou působností velmi vysoká především v centru města. Rozhodnutím města je většina parkovacích míst zpoplatněna.

Byla realizována výstavba parkovacích ploch u vlakového a autobusového nádraží tak, aby se navázalo na projekt elektrifikace železniční tratě a aby bylo umožněno parkování většímu počtu aut a odlehčilo se náměstí. Tyto parkovací plochy (104 parkovacích míst) jsou zcela zdarma. Součástí tohoto projektu jsou i odstavná místa pro cyklisty (boxy).

Výstavba nových parkovacích míst je průběžně realizována (např. ulice Nerudova, Tábory, Vrchlického, hřbitov a urnový háj, Šafaříkova, Sv. Čecha, Žižkova, Údolní, Alšova, u polikliniky). Jako poslední byly v roce 2022 vystavěny nové parkovací plochy v rámci úprav ulice Jiráskova-Brněnská včetně úpravy chodníků, komunikace a zeleně. Dle pasportu komunikací z roku 2021 byla celková plocha parkovišť 40 tis. m<sup>2</sup>.

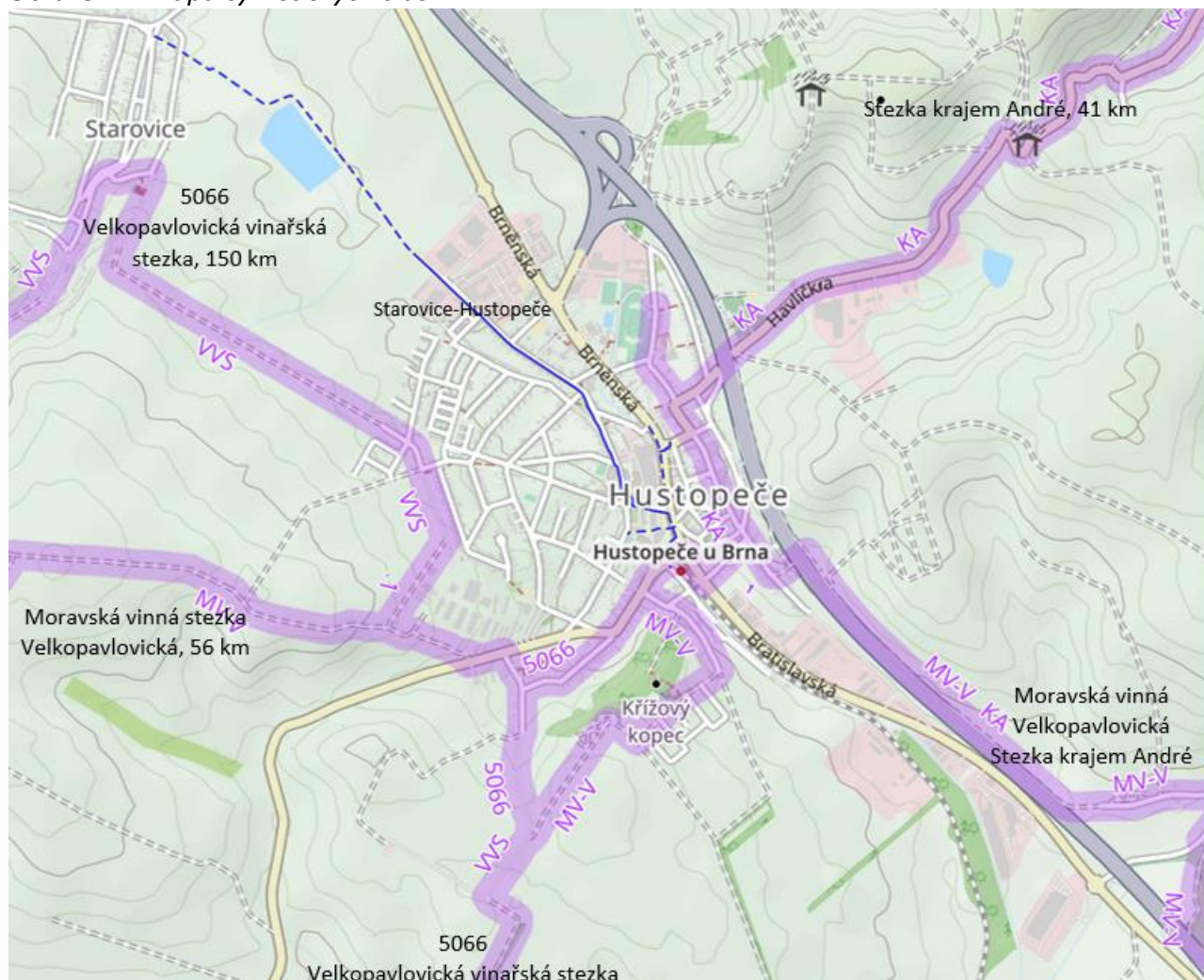
#### 4.2.5. Cyklostezky a cyklotrasy

Celá oblast města Hustopeče a okolí patří mezi klimaticky nejteplejší v České republice, což přispívá k turistické atraktivitě regionu a také k rozvoji cyklistické dopravy. Průměrná nadmořská výška je zde 184 m. n. m. Okolí města je pro cykloturistiku atraktivní. V blízkosti města se nachází CHKO Pálava, vodní nádrže Nové Mlýny, Lednicko-Valtický areál a vinařské obce (Zaječí, Velké Pavlovice, Velké Bílovice).

V okolí je vyznačeno několik cyklistických tras: Krajem André, Velkopavlovická vinařská stezka, Moravská vinná a č. 5066 Hustopeče - Janův Hrad. Tyto trasy jsou vedeny po běžných silnicích nižších tříd, po místních komunikacích nebo po polních a lesních cestách. Jejich stav je ovlivněn počasím i využíváním těchto cest zemědělskou technikou. Snahy o opravy těchto tras v extravilánu města naráží na velký počet dotčených pozemků, které nejsou ve vlastnictví města.

V roce 2020 byla ukončena stezka pro cyklisty od ulice Žižkova, Tábory až k nádraží. Tato stezka navázala na vytvořenou cyklostezku ze Starovic do Hustopečí (v mapě vyznačena modrou barvou).

Obrázek 4: Mapa cyklistických tras



Zdroj: [brnonakole.cz/cyklomapa-brna/](http://brnonakole.cz/cyklomapa-brna/), vlastní zpracování

### 4.3. Dopravní obslužnost

V podmínkách Hustopečiči zabezpečuje plošnou dopravní obslužnost autobusová a železniční doprava. Na území města se nachází vedle autobusového nádraží ještě dalších celkem osm zastávek. Jsou to „Hustopeče, cihelna“, „Hustopeče, farma“, „Hustopeče, Mostárna“, „Hustopeče, Nádražní“, „Hustopeče, Nemocnice“, „Hustopeče, Plnírna“, „Hustopeče, Strojírny“ a „Hustopeče, U stadionu“. V souvislosti s budováním nového nákupního centra se řeší umístění nové autobusové zastávky na výjezdu z Hustopečiči ve směru na Starovice. V rámci participativního rozpočtu občané navrhli doplnit autobusovou zastávku na ulici Nádražní o zastřešení, jelikož je tato zastávka hojně používaná a neposkytuje čekajícím žádné krytí před nepříznivým počasím.

V souvislosti s dynamickým rozvojem města, a tím i s prodlužováním docházkové vzdálenosti do centra či ke školám a školským zařízením, byla pro školáky a seniory v roce 2018 zřízena pravidelná ranní linka školního autobusu. Průměrná obsazenost byla 65 pasažérů. Od září 2020 se tato linka stala linkou IDS JMK.

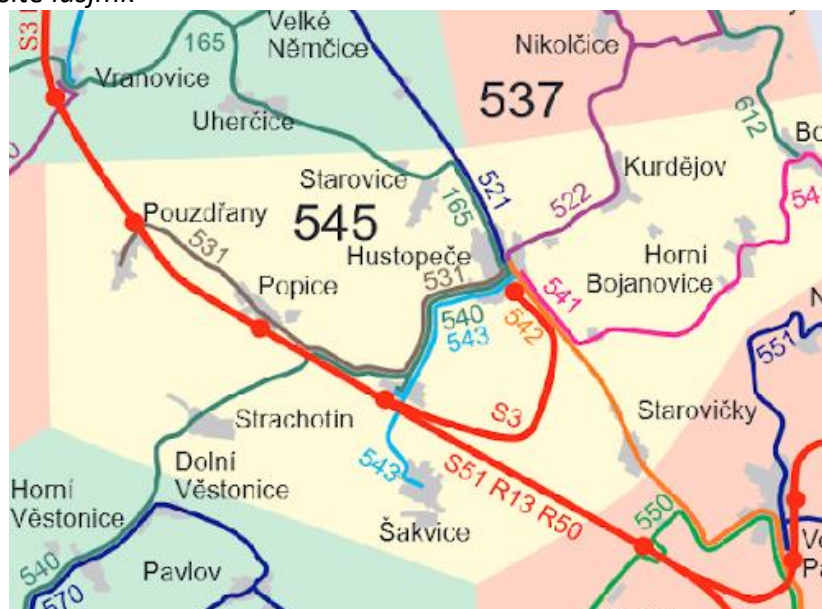
Integrovaný dopravní systém Jihomoravského kraje vzniká postupně po etapách. Jde o zajištění veřejné dopravy v území, v němž jednotlivé druhy dopravy vzájemně spolupracují a vytvářejí tak



přehledný a jednoduchý systém vzájemně provázaných linek s jednotným tarifem. 1. etapa IDS JMK zahájila provoz 1. 1. 2004 a rozšíření, které se týkalo i Břeclavska, proběhlo od 14. 12. 2008.

Z autobusového nádraží v Hustopečích odjíždí během dne 8 linek IDS JMK (linka 165, 521, 522, 531, 540, 541, 542 a 543) s počtem 250 až 1000 cestujících za pracovní den v jednom směru, převážně do Brna<sup>21</sup>. Do kategorie I standardu vyšší čestnosti spojů spadá 7 přepravních relací (linek).

Obrázek 5: Plán sítě idsjmk



Zdroj: <https://content.idsjmk.cz/mapa/Plan-site-jihovychod.pdf>

Z vlakové zastávky je vypravováno denně 37 spojů ve směru do Brna. Průměrný počet přepravených osob železniční dopravou vzrostl na 1000 cestujících v pracovní den. Jihomoravský kraj se rozhodl pořídit nové elektrické jednotky Moravia, což se dotklo i linky S3 (Hustopeče-Brno-Tišnov-Křižanov) v roce 2023. Pro jízdní řád 2022/2023 byl zkrácen interval linky S3 na polovinu v některých úsecích v sedlových časech. Dojezdový čas do Brna se přímým spojem nezkrátil. Oproti 43 minutám pro tento spoj osobním vlakem je stále časově výhodnější přesehnout v Šakvicích na rychlík a zrychlit si tak cestování téměř o deset minut.

Od 1. února 2022 se změnili dopravci i na hustopečských linkách IDS JMK. Značnou část nyní obsluhuje ČSAD Kyjov Bus a.s.. Mezi další společnost patří BORS Břeclav a.s., BDS-BUS, s.r.o., ADOSA a.s. a Znojemská dopravní společnost – PSOTA s.r.o. Jediným železničním dopravcem, který poskytuje služby, jsou České dráhy a.s.

#### Shrnutí kapitoly Infrastruktura

<b>Klady</b>	<ul style="list-style-type: none"> <li>- Vyšší kvalita hygieny prostředí vzhledem k napojení kanalizace na ČOV</li> <li>- Inženýrské sítě, internet, kabelová TV</li> <li>- Rekonstrukce osvětlení</li> <li>- Dopravní poloha města na významných dálničních, silničních trasách</li> <li>- Uzel integrovaného dopravního systému IDS, přímý spoj do Brna</li> <li>- Blízkost mezinárodního letiště Brno, Vídeň, Bratislava</li> </ul>
--------------	--

<sup>21</sup> Dle Plánu dopravní obslužnosti JMK pro období let 2012-2016

	<ul style="list-style-type: none"> <li>- Stav místních komunikací</li> <li>- Realizace bezbariérových tras</li> </ul>
<b>Zápory</b>	<ul style="list-style-type: none"> <li>- Stav vodovodní a kanalizační sítě v některých ulicích</li> <li>- Nedostatečná kapacita ČOV</li> <li>- Vysoká míra zatížení města tranzitní dopravou</li> <li>- Chybějící obchvat města a nájezd na dálnici u Pavlovic</li> <li>- Chybějící obslužnost MHD v severozápadní části města (např. v průmyslové/nákupní čtvrti na vjezdu do Hustopeč od Velkých Němčic)</li> <li>- Relativně dlouhý dojezdový čas přímým spojem do Brna</li> <li>- Špatný stav cyklostezek v okolí</li> </ul>

## 5. Vybavenost

### 5.1. Bydlení

Podle dat ze sčítání obyvatel domů a bytů z roku 2021 je v Hustopečích celkem 1 253 domů (v roce 2011 to bylo 1 160 domů). Obydlených domů je v Hustopečích přibližně 99 % (1 153). Necelých 10 % domů je starších 80 let a čtvrtina domů je postavena po roce 2001.

Tabulka 16: Domovní fond v Hustopečích

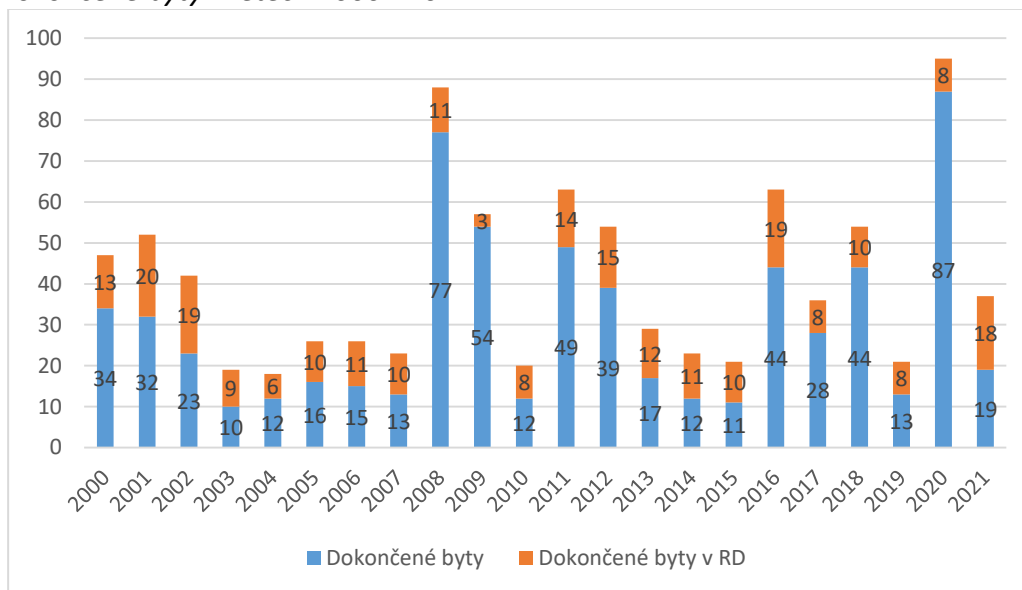
Počet domů	celkem		1 253
	období výstavby nebo rekonstrukce	1919 a dříve	44
		1920-1945	81
		1946 - 1970	232
		1971-1980	192
		1981-1990	210
		1991-2000	124
		2001 - 2010	175
		2011 - 2015	85
		2016 a později	71
	nezjištěno	39	
Počet domů	celkem		1 253
	typ vlastníka domu	fyzická osoba	1 040
		bytové družstvo	13
		spoluvlastnictví vlastníků bytů (jednotek)	162
		obec, stát	15
		jiná právnická osoba	15
		kombinace vlastníků	3
		nezjištěno	5

Zdroj: czso.cz

Bytů je ve městě 2 752, z toho je 322 neobydlených. Z celkového počtu bytů se přibližně polovina nachází v bytových domech (1 446).

V předchozích letech bylo v Hustopečích dokončeno průměrně 27 bytů za rok. V roce 2020 bylo dokončeno rekordních 87 bytů oproti 19 bytům v roce 2021. Větší počet bytů bylo také dokončeno v roce 2008 (77 bytů), 2009 (54 bytů) a 2011 (49 bytů). Nejméně pak v roce 2015 (11 bytů) a 2014 (12 bytů).

Graf 5: Dokončené byty v letech 2000 - 2021



Zdroj: czso.cz

Tabulka 17: Bytový fond v Hustopečích

		2011	2021
<b>Byty celkem</b>		<b>2 445</b>	<b>2 752</b>
<i>druh domu</i>	bytový dům	1 268	1 446
	rodinný dům	1 059	1 245
	z toho		
	samostatný	314	
	dvojdomek	127	
ostatní budovy	118	61	
z toho			
ubytovací zařízení pro dlouhodobé bydlení	60	60	
<i>druh vlastnictví</i>	fyzická osoba	989	1 052
	bytové družstvo	691	131
	spoluvlastnictví vlastníků bytů (jednotek)	442	1 171
	obec	91	45
	stát	5	
	jiná právnická osoba	24	18
	kombinace vlastníků	50	6
	nezjištěno	38	7
<i>počet osob v bytě</i>	1	599	
	2	622	
	3	410	
	4	392	
	5	111	
	6-30	.	
	6-70	59	
<i>užívání právní důvod bytu</i>	byt ve vlastním domě	788	874
	byt v osobním vlastnictví	281	877
	jiné bezplatné užívání bytu	38	106
	byt nájemní	272	290
	jiný důvod užívání bytu	15	66
	byt družstevní	530	110
	nezjištěno	.	107

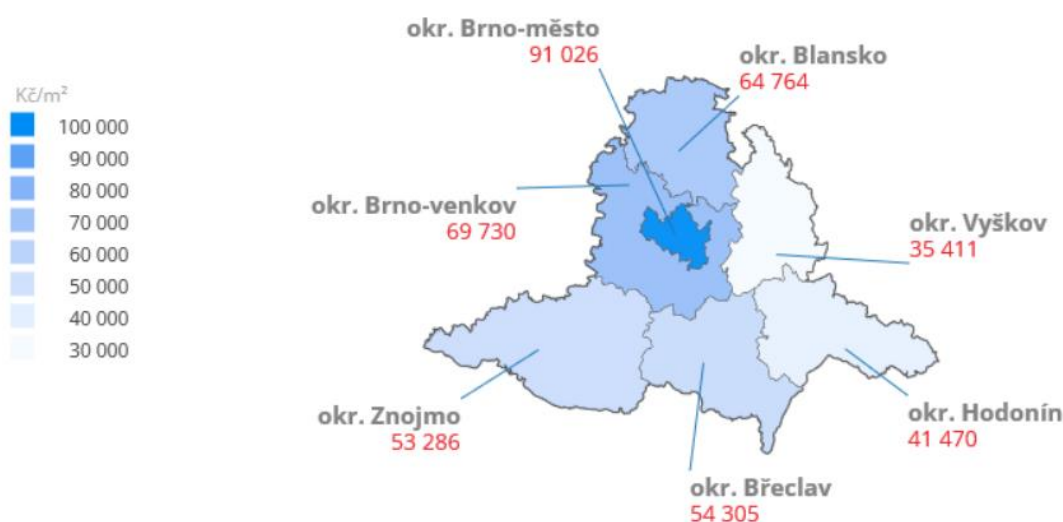
Zdroj: czso.cz, sestavena vlastní tabulka

Městu Hustopeče patří celkem 114 bytů. Část z nich se nachází v ulici Smetanova (6 bytů). 62 bytů je v domě s pečovatelskou službou (Penzion pro důchodce). 2 byty jsou k dispozici v ZŠ Komenského a 1 byt na ul. Dvořákova. Město disponuje 6 startovacími byty na ulici Sv. Čecha a 20 byty na ubytovně Mostař. Dále bylo vystaveno 17 sociálních bytů na ulici Žižkova.

Územní plán města Hustopeče z roku 2013 (změna č. 3 územního plánu s účinností od 9. 7. 2021) vymezuje zastavitelné plochy pro bydlení (disponibilní) o rozloze 50,6 ha. Územní studie S5 a S9 vymezuje plochu 10,1 ha na severozápadním okraji města Hustopeče vhodnou pro obytnou výstavbu. Studie S6 navrhuje liniovou zástavbu rodinných domů (počet 35). Územní studie Hustopeče S10 řeší v severovýchodní části města bydlení v rodinných domech ve spojení se zemědělskou činností a službami (16 domů). V roce 2023 byla vypracována poslední územní studie. Rozpracovaný je návrh změny č. 4 územního plánu Hustopeče a návrh změny č. 5 ÚP a zadána Změna územního plánu č. 6, která je celostátně povinnou konverzí územních plánů.

V roce 2020 a 2021 ceny nemovitostí extrémně stouply. Nemovitosti v Česku se tak staly v porovnání k příjmu obyvatel jedněmi z nejdražších. Od přelomu prvního a druhého kvartálu roku 2022 se trh otočil a ceny začaly mírně padat. Stále však se za první kvartál roku 2023 v ČR prodalo nejméně bytů za posledních sedm let. Dobrá dopravní dostupnost do Brna se také stala jednou z příčin narůstajících cen nemovitostí v Hustopečích. Ceny nových bytů v Hustopečích se v květnu 2023 pohybovaly v průměru na 84.898,- Kč/m<sup>2</sup>. Ceny starších bytů byly 61.737,- Kč/m<sup>2</sup>. Pro srovnání průměrná cena nového bytu v letech 2013-14 byla 29.281,- Kč/m<sup>2</sup>, v roce 2015 41.080,- Kč/m<sup>2</sup>, v roce 2019 46.565,- Kč/m<sup>2</sup>. Průměrná cena staršího bytu v letech 2013-2014 činila 22.693,- Kč/m<sup>2</sup>, v roce 2015 27.011,- Kč/m<sup>2</sup>, v roce 2019 36.666,- Kč/m<sup>2</sup>. Můžeme předpokládat, že ceny nových nemovitostí budou vzhledem k energetické nenáročnosti spíše stagnovat, zatímco u starších lze očekávat mírný propad<sup>22</sup>.

**Obrázek 6 : Tržní ceny (Kč/m<sup>2</sup>) bytové jednotky (Jihomoravský kraj, aritm. průměr, měření z období 1. kvartál 2023)**



Zdroj: <https://www.remaxalfa.cz/cenove-mapy/#jihomoravsky-kraj>

<sup>22</sup> Zdroj: <https://www.facebook.com/realitydevelop/>



## 5.2. Školství a vzdělávání

V Hustopečích jsou k dispozici 2 mateřské školy, soukromá mateřská škola Bobík, dvě základní školy s devíti postupnými třídami, základní a praktická škola. Střední vzdělání mohou studenti získat na SOŠ a SOU či na Gymnáziu T.G. Masaryka. Další vzdělávání nabízí Základní umělecká škola Hustopeče. Smysluplnému trávení volného času napomáhá Centrum volného času Pavučina. Pro rodiče nejmenších dětí je k dispozici dětská skupina „Človíček – dětská skupina III“ (poskytovatel Akademie Alfadeck z.ú.).

### 5.2.1. Mateřské školy

S ohledem na počty narozených dětí (v roce 2019 se narodilo 73 dětí, 2020 57 dětí, 2021 70 dětí, 2022 52 dětí), plánované dokončení nových bytových jednotek a povinnou předškolní docházku lze předpokládat, že v následujících letech bude kapacita školek velmi vytížena a budou dále narůstat počty zamítnutých žádostí (viz Tabulka 19).

Třídy v mateřských školách se naplňují do počtu 24 dětí. Zřizovatel MŠ však může povolit výjimku až o 4 děti, tzn. maximálně 28 dětí ve třídě. S účinností od 1. ledna 2017 bylo stanoveno dětem, které dosáhnou pěti let do měsíce září, nastoupit v následujícím školním roce k povinnému předškolnímu vzdělávání. S účinností od září 2020 se rozšířilo vzdělávání v mateřských školách na děti ve věku od dvou do tří let. Také od září 2016 bylo zavedeno povinné snižování nejvyššího povoleného počtu dětí ve třídě (o 2 děti), pokud se ve třídě vzdělává dítě se speciálními vzdělávacími potřebami či s mentálním postižením a v případě přítomnosti dvouletého dítěte.

Tabulka 18: Počty dětí v MŠ ve školním roce 2015/2016 a 2022/23

MŠ	2015/2016		2022/2023	
	třídy	děti	třídy	děti
Na Sídlišti 961/5	3	83	5	107
odloučené pracoviště Komenského	2	50	2	44
Školní	4	112	4	107
Celkem	9	245	11	258

Tabulka 19: Počty zapisovaných podle výsledku zápisu do MŠ

MŠ	5/2021				5/2022				5/2023			
	zapisovaní <sup>23</sup>	zapsaní <sup>24</sup>	ze spádového obvodu	zamítnuté žádosti o zápis	zapisovaní	zapsaní	ze spádového obvodu	zamítnuté žádosti o zápis	zapisovaní	zapsaní	ze spádového obvodu	zamítnuté žádosti o zápis
Na Sídlišti	86	76	63	2	69	43	43	15	70	34	34	32
Školní	74	30	30	44	44	40	40	4	73	38	38	29
Celkem	160	106	93	46	113	83	83	19	143	72	72	61

**Mateřská škola Hustopeče, Na Sídlišti 5** (Mateřská škola U Rybiček) je příspěvková organizace města Hustopeče. Od roku 2001 je škola právním subjektem. Ve škole (na kmenové budově i na odděleném pracovišti) pracuje celkem 30 zaměstnanců. Škola má vlastní školní jídelnu. Součástí

<sup>23</sup> Počet všech dětí, které se dostavily k zápisu

<sup>24</sup> Počet všech dětí, jimž bylo vydáno rozhodnutí o přijetí

areálu je i školní zahrada, která byla v roce 2013 revitalizovaná a obohacená o nové prvky environmentálního vzdělávání.

Kapacita dle rejstříku škol a školských zařízení<sup>25</sup> je 183 dětí. Ve školním roce bylo umístěno ve školce 107 dětí v 5 třídách v rámci kmenové budovy Na Sídlišti 5. Od roku 2007 byla kapacita školy rozšířena připojením bývalé MŠ Komenského 4, kde je 40 dětí ve 2 třídách. Tak vzniklo odloučené pracoviště na adrese Komenského 4, Hustopeče, vzdálené od kmenové budovy asi 100 m.

V letech 2015 - 2016 proběhly 2 etapy rekonstrukce budovy odděleného pracoviště, spočívající v úpravě umývárny, sociálního zázemí na a vodovodního potrubí v celé budově. Součástí areálu odloučeného pracoviště je i školní zahrada v přírodním stylu, která byla v roce 2014 revitalizovaná a doplněna o nové herní prvky.

V roce 2021 byl ukončen projekt nástavby nad kmenovou budovou, v rámci kterého vznikly dvě nové třídy a jedna stávající třída byla uzpůsobena pro děti mladší 3 let (kapacita školky z původních 137 dětí vzrostla na 183). Byly také realizovány bezbariérové úpravy objektu, technologické změny kuchyně s ohledem na novou rejstříkovou kapacitu a požadavky KHS. Bylo pořízeno vybavení nástavby a revitalizována školní zahrada.

**Mateřská škola Hustopeče, Školní 25** (Mateřská škola Pastelka) je příspěvkovou organizací zřízenou Městem Hustopeče. Od roku 2002 je škola právním subjektem. Ve škole pracuje celkem 9 učitelek, 3 asistenti pedagoga a 7 provozních zaměstnanců. Škola má vlastní školní jídelnu.

Mateřská škola má kapacitu dle rejstříku škol a školských zařízení 120 dětí a kapacitu 150 dětí pro školní jídelnu, ve třídách jsou děti částečně věkově smíšené. V souladu se Směrnicí pro přijímání do MŠ jsou do školy přijímány děti zpravidla od tří let věku až do začátku povinné školní docházky.

Pro rok 2023/24 bylo přihlášeno 73 dětí a s ohledem na volná místa bylo přijato 38 dětí. Ostatní děti nemohly být přijaty buď z důvodu, že nesplnily podmínku zřizovatele o trvalém pobytu v Hustopečích nebo z kapacitních důvodů.

### 5.2.2. Základní školy

Tabulka 20: Počty žáků základních škol ve školních rocích 2015/2016 a 2022/23

Základní škola	1.- 5. ročník				6.- 9. ročník			celkem	
	15/16	třídy	22/23	třídy	15/16	22/23	třídy	15/16	22/23
Komenského	325	14	293	13	242	292	13	567	585
Nádražní	156	9	200	9	160	185	8	316	385

Zdroj: Informace ze ZŠ

**Základní škola Hustopeče, Nádražní 4**, příspěvková organizace města Hustopeče. Ve škole působí celkem 27 pedagogických pracovníků, 4 vychovatelé ŠD, 7 asistentů pedagoga, 1 speciální pedagog a 5 nepedagogických pracovníků. Svým žákům zajišťuje vzdělání na úrovni prvního i druhého

<sup>25</sup> Maximum dětí, které může být do MŠ přijato v závislosti na m<sup>2</sup>

stupně základní školy. Maximální kapacita školy je 594 žáků, školní družina pojme až 120 dětí. Ve školním roce 2021/2022 základní školu navštěvovalo 369 žáků v celkem 16 třídách.

Vybavenost školy představuje školní tělocvična, posilovna, venkovní hřiště, PC učebna, knihovna, učebna chemie a fyziky, interaktivní tabule, kantýna, školní kuchyňka. Škola pro své žáky zajišťuje lyžařský kurz, plavecký kurz, školu v přírodě, zahraniční zájezdy. Žáci mají možnost navštěvovat ranní a odpolední družinu. Obědy jsou zajišťovány prostřednictvím školní jídelny ZŠ Komenského. V roce 2023 byla zahájena přístavba školní jídelny.

**Základní škola Hustopeče, Komenského 163/2**, příspěvková organizace zřízená městem Hustopeče, je jednou z největších základních škol v Jihomoravském kraji. Ve škole pracuje 45 učitelů, 7 vychovatelů ŠD a ŠK, 11 asistentů pedagoga, 1 školní psycholog, 1 speciální pedagog, 13 provozních pracovníků a 16 pracovníků školní jídelny. Svým žákům zajišťuje vzdělání na úrovni prvního i druhého stupně základní školy. Maximální kapacita školy je 810 žáků, školní družina pojme až 200 dětí, školní klub má kapacitu 400 žáků, školní jídelna 1020 obědů.

K 30. 9. 2021 bylo na škole zapsáno celkem 582 žáků 1. – 9. ročníku (snížení o 12 žáků oproti předchozímu školnímu roku). Otevřeno bylo celkem 25 tříd (o jednu více než v šk. r. 2020/21). Na konci školního roku však činil celkový počet žáků již hodnotu 597 (z toho 208 dojíždějících). Navýšení bylo dáno postupným příchodem 19 dětí z Ukrajiny (od 3/2022). Celkově jich do školy bylo přihlášeno 20.

Školní jídelna měla k 31. 10. 2020 celkem zapsáno 989 žáků hustopečských škol, dále zajišťovala stravování celkem 132 dospělým osobám, z tohoto počtu v rámci doplňkové činnosti 75 tzv. cizím strávnickům. Zbývající osoby jsou zaměstnanci školy.

Spádovým obvodem školy pro žáky 1. až 9. ročníku jsou určené ulice města Hustopeče (Obecně závazná vyhláška města Hustopeče č. 3/2016 v novelizaci z r. 2021). Zřizovatel školy nemá se žádnou z okolních obcí sjednanu dohodu o spádovém školském obvodu.

Vybavenost školy představuje školní tělocvična, nafukovací hala, PC učebna, interaktivní tabule, kantýna, dílny, školní kuchyňka. Škola pro své žáky zajišťuje lyžařský kurz, plavecký kurz, školu v přírodě, zahraniční zájezdy. Žáci mají možnost navštěvovat ranní a odpolední družinu.

Rozsáhlý projekt zahrnující rozšíření kapacity školy byl ukončen v roce 2019. V rámci projektu došlo ke stavebním úpravám na bezbariérovou budovu a vybudování a vybavení odborných učeben (přírodní vědy, digitální učebna, cvičná kuchyně, učebna technické výchovy a dvě učebny cizích jazyků).

Mezi zástupci města a školy již několik let probíhají jednání týkající se investic do kuchyně, jídelny a budovy prvního stupně (tzv. holubník) s ohledem na požadavky hygieny, technické a funkční nedostatky. Na obě budovy byly vypracovány studie a projektová řešení. Rozpočet rekonstrukce jídelny byl odhadnut na 54 mil. Kč. Z důvodu vysoké ceny proto město přistoupilo k jednotlivým dílčím úpravám ve školní kuchyni a jídelně, které zajistí požadavky hygieny a budou v horizontu nejbližších let dostačující. Řešení budovy prvního stupně je stále aktuální. Jedna varianta se zaměřila na rozšíření stávající hlavní budovy (s nutností demolice budov určených pro MŠ), druhá varianta je zaměřena na vybudování zcela nové budovy v nové lokalitě za ul. Gen. Peřiny.

**Základní škola a Praktická škola Hustopeče**, příspěvková organizace je školou samostatně zřízenou Jihomoravským krajem pro žáky se zdravotním postižením. Navštěvují ji žáci ve věkovém rozpětí 7–22 let s různou mírou a různým typem postižení. V současné době jsou žáci vyučováni podle čtyř vzdělávacích programů – základní škola, základní škola speciální (díl I, díl II) a vzdělávací program

praktické školy jednoleté (střední vzdělávání). Jedná se v první řadě o mentální postižení, od lehkého až po těžké, a souběžná postižení více vadami včetně autismu.

Souhrnná kapacita školy je 178 v žáků v 5 součástech. Od roku 2019 došlo k navýšení kapacity Střední školy z 10 na 12 žáků. Ve školním roce 2021/22 bylo k 31. 6. 2022 ve stavu 33 zaměstnanců (28 pedagogických pracovníků, 5 provozních zaměstnanců), v průběhu roku byla přijata jedna asistentka pedagoga. Školu v Hustopečích navštěvovalo 54 žáků, z toho 29 žáků ZŠ, 22 žáků ZŠ speciální, a 4 žáci Praktické školy jednoleté. Odloučené pracoviště v Morkůvkách navštěvovalo 15 žáků s těžkým mentálním postižením a postižením více vadami, z toho 10 žáků ZŠ speciální a 5 žáků Praktické školy jednoleté.

Budova školy je vybavena pro výuku odborných předmětů. Je to dílna pro pracovní vyučování, dvě pracovny cvičné kuchyně, 2 odborné pracovny pro výuku informatiky, výtvarný ateliér. Děti mají k dispozici hernu, kterou využívají k trávení přestávek a relaxační místnost.

**Střední odborná škola a Střední odborné učiliště, Hustopeče, Masarykovo nám. 1**, příspěvková organizace Jihomoravského kraje vykonávající činnost střední školy, domova mládeže a školní jídelny. Výuku zajišťuje 38 učitelů všeobecně vzdělávacích a odborných předmětů včetně odborného výcviku. Vyučované obory středního vzdělání jsou zakončeny maturitní zkouškou nebo výučním listem, v denní nebo dálkové formě studia. V současnosti se škola zaměřuje na elektrotechnické nebo strojínské obory, informační a komunikační technologie, veřejnosprávní činnost. Maximální kapacita školy je 420 studentů, kapacita domova mládeže 95 lůžek, kapacita jídelny 500 obědů. Aktuální počet žáků je 269.

**Gymnázium T. G. Masaryka, Hustopeče, Dukelské nám. 7**, příspěvková organizace Jihomoravského kraje, bylo zřízeno v roce 1919. V březnu roku 1990 byl Gymnáziumu propůjčen čestný název Gymnázium T. G. Masaryka. Od roku 1991 je školou s právní subjektivitou jako rozpočtová organizace a s účinností od roku 1995 je organizací příspěvkovou. Je zde zabezpečováno čtyřleté (4 třídy, 82 žáků) a osmileté studium (8 tříd, 203 žáků)<sup>26</sup>.

**Základní umělecká škola Hustopeče**, příspěvková organizace Jihomoravského kraje. Historie školy se datuje od roku 1946. Výuku zajišťuje celkem šestnáct pedagogů. Vzdělávání je členěno na přípravné studium a základní studium I. a II. stupně. V současné době navštěvuje školu 290 žáků. Na škole jsou vyučovány tři obory: hudební, taneční a výtvarný. Výuka probíhá pod vedením aprobovaných učitelů - absolventů konzervatoře a JAMU. V hudebním oboru se vyučuje hra na klavír, el. klávesy, housle, akordeon, kytaru, dechové nástroje, bicí a zpěv.

**Centrum volného času Pavučina Hustopeče**, příspěvková organizace města Hustopeče, je podle školského zákona školským zařízením, které poskytuje služby a vzdělávání, zajišťuje výchovné, vzdělávací, zájmové, rekreační, osvětové činnosti pro žáky, studenty, pedagogické pracovníky, případně i pro další osoby. CVČ naplňuje volný čas dětí, žáků nebo studentů a snaží se o efektivní využití volného času široké veřejnosti.

Od 1. 10. 2017 – 30. 6. 2019 došlo ke kompletní přestavbě budovy CVČ. Součástí nové budovy jsou prostory určené pro zájmové vzdělávání (taneční sál, výtvarná dílna, keramická dílna, hudebna, jídelna) a prostory pro pracovníky a technický materiál (sklad materiálu, technická místnost, dílna, kanceláře). Součástí tohoto areálu jsou dále dočasné stavby – stáje pro koně a klubovna, garáže, dětské hřiště, asfaltový skatepark, ohniště a ohrada.

---

<sup>26</sup> K 30. 4. 2022

Pravidelnou činnost představuje asi 40 kroužků s nejrůznějším zaměřením. Vedle pravidelné činnosti stojí jistě za zmínku přibližně 100 příležitostných akcí ročně. V době prázdnin Pavučina organizuje rekreační pobyty, tábory a soustředění zájmových skupin, kde se vystřídá na 500 dětí v 10 táborech nejrůznějšího zaměření. Součástí Centra volného času je i Městská knihovna Hustopeče s knihovním fondem čítajícím cca 30.000 svazků.

CVČ Hustopeče má 5 interních pedagogických pracovníků, 3 správní zaměstnance a 1 školního asistenta a každý rok přibližně 35 externích pracovníků, kteří zajišťují pravidelnou výchovně vzdělávací činnost.

### 5.3. Zdravotnictví

V Hustopečích se nachází příspěvková organizace JMK, Nemocnice Hustopeče. Ve městě je rovněž několik objektů, jejichž prostory jsou pronajímány provozovatelům zdravotnických služeb – např. budova polikliniky na adrese Hybešova, majitelem objektu je město Hustopeče. Další objekty, které vlastní soukromé subjekty a v nichž je poskytována zdravotnická péče, jsou Dům zdraví a Medicentrum, oba na ulici Brněnská. Ve městě se rovněž nachází několik jednotlivých soukromých ordinací (viz přehled níže). Zdravotnické pomůcky a léky si mohou občané vyzvednout v Hustopečích ve třech lékárnách: Na Náměstí, U Sv. Tadeáše a na Domě Zdraví (Dr. Max).

Ve městě fungují dvě ordinace dětského lékaře, ve třech zařízeních ordinují zubní lékaři, ortodontisté a zubní hygienisté.

Lékařskou pohotovost pro dospělé poskytuje Nemocnice Hustopeče, dětskou pohotovost pak Nemocnice Břeclav (30 km) či Dětská nemocnice, Brno, Černopolní 9 (32 km). Zubní pohotovost zajišťuje Nemocnice Břeclav (30 km) či Úrazová nemocnice, Brno, Ponávka 9.

**Nemocnice Hustopeče**, příspěvková organizace Jihomoravského kraje, je nástupnickou organizací dnes již zaniklé příspěvkové organizace města Hustopeče, Městská nemocnice Hustopeče. Disponuje dvěma lůžkovými odděleními s rozsahem 24 hodin denně: interním oddělením s kapacitou 25 lůžek a oddělením ošetrovatelské péče s kapacitou 94 lůžek. Na interním oddělení bylo hospitalizováno 787 pacientů s průměrnou ošetrovací dobou 9,7 dnů. Na oddělení následné péče bylo 762 hospitalizací s průměrnou ošetrovací dobou pacienta 65,3 dnů. V ambulancích bylo provedeno 35 882 vyšetření<sup>27</sup>. Ambulantní péče je zastoupena v těchto odbornostech: chirurgická, ortopedická, interní, diabetologická, cévní, urologická, kožní, kardiologická, gastroenterologická a rehabilitační péče. Dále nabízí služby v oblasti RTG a UZV diagnostiky a služeb OKBH.

---

<sup>27</sup> dle Zprávy o činnosti za rok 2021

Tabulka 21: Přehled poskytovaných zdravotnických služeb v Hustopečích

<b>Obor</b>	<b>Počet poskytovatelů</b>
Alergologie a klinická imunologie (MUDr. Teturová)	1
Angiologie a cévní chirurgie	1
Dermatovenerologie (MUDr. Bukalová)	1
Diabetologie (MUDr. Suská)	1
Soukromá zdravotní doprava (Maťa, Šíma)	2
Endokrinologie (Medicospin s.r.o, SURNIA s.r.o.)	1
Ergoterapie (Mgr. Šrámková)	1
Gastroenterologie (MUDr. Morava, MUDr. Okénka)	2
Gynekologie (MUDr. Chvátalová, Gynrj spol. s r.o., Astra-gyn s.r.o., MUDr. Janyšková)	4
Chirurgie (nemocnice MUDr. Kovář; Dům zdraví)	2
Interna (MUDr. Alekozoglou, MUDr. Gehardtova)	2
Kardiologie (MUDr. Šandor, MUDr. Zemenová, MUDr. Špačková)	3
Klinická biochemie	1
Klinický psycholog (PhDr. Jandová, Mgr. Dufek)	2
Logopedie (Mgr. Petláková)	1
Neurologie (Petmed s.r.o.)	2
Oční ambulance (Papoušková), pracoviště optometristy (Top Optik s.r.o.)	2
ORL (MUDr. Igor Mucha)	1
Ortodoncie (MUDr. Tvardek)	1
Ortopedie (Orto Poul spol. s r.o., MUDr. Šmíd, MUDr. Kůra, MUDr. Václavek)	5
Ošetrovatelská péče (Girasole)	1
Pediatric (MUDr. Strouhalová, Mediclinic a.s.)	2
Pneumologie a ftizeologie (MUDr. Fousová)	1
Revmatologie (Pedes Moravia s.r.o.)	1
Praktický lékař pro dospělé (MUDr. Hochlová, TeamPrevent-Network, s.r.o., MUDr. Hrabovský, MUDr. Kelbl, MUDr. Studýnka, Medi-GP s.r.o.)	7
Psychiatrická ambulance (MUDr. Havlíková)	1
Radiodiagnostika (Domus Salutis s.r.o.)	2
Rehabilitace a fyzikál. medicína	1
Stomatologie (MUDr. Kočicová, TK Stomatologie s.r.o, MDDr. Resch, IM Dental s.r.o., My-orto s.r.o., P+D Dental s.r.o.)	9
Urologie (Urologam s.r.o., MUDr. Garaj)	2
Záchranná zdravotní služba JMK	1

#### 5.4. Sociální péče

K únoru 2023 byly na území ORP Hustopeče (případně na území jiné obce s rozšířenou působností, avšak s působností služby v našem ORP nebo s dopadem na obyvatele ORP Hustopeče) registrovány dle zákona č. 108/2006 Sb. služby, které jsou uvedeny v následujícím přehledu. Dále je sociální péče poskytována formou poradenství v sociální oblasti. V Hustopečích je také k dispozici Agentura domácí péče, která poskytuje ošetrovatelskou péči v domácnosti a



zdravotní ošetřovatelskou péčí.

Město Hustopeče nabízí od roku 2019 službu „Senior doprava“. Je to služba města Hustopeče, která nabízí seniorům a osobám se zdravotním postižením přepravu v rámci Hustopečí.

Tabulka 22: Sociální služby poskytované v ORP Hustopeče

<b>Poskytovatel</b>	<b>Druh služby</b>	<b>Roční kapacita klientů</b>
Diakonie ČCE – středisko Betlém	Odlehčovací služby Odstrčilova vila, Klobouky	18
	Domov Betlém, Klobouky	6
	Chráněné bydlení Mirandie, Brumovice	14
	Chráněné bydlení Arkénie, Brumovice	14
	Denní stacionář Narnie, Morkůvky	8
	Týdenní stacionář Narnie, Morkůvky	15
	Domov pro OZP – Betlém, Klobouky	14
Sociálně terapeutické dílny – Brumovice Hustopeče		26
		14
Domovinka Němčičky o.p.s.	Odlehčovací služby	45
Girasole, sdružení pro pomoc a rozvoj z. s.	Osobní asistence	30
	Tísňová péče	80
	Poradna pro pečující	30
	Domácí hospic	30
Město Hustopeče	Pečovatelská služba Hustopeče	85
Charita Břeclav	Pečovatelská služba	60
	Terénní program	30
Obec Kobylí	Pečovatelská služba Kobylí	20
Esmero s.r.o., Velké Němčice	Odlehčovací služby	50
Jihomoravský kraj	Domov pro seniory	65
Agentura domácí péče – SZD Ludka Šímy s.r.o.	Zdravotní doprava	80
Ratolest Brno	Sociálně aktivizační služby	
SRP Brno	Raná péče	3
Práh jižní Morava	Sociální rehabilitace	20
Biliculum	Denní stacionář	3
Dotyk II.	Raná péče	3
Spondea	Intervenční centrum, krizová pomoc	17
<b>Celkem</b>		<b>800</b>

Zdroj: Sociální odbor MěÚ Hustopeče, ipss-hustopece.cz,

Je zpracován Komunitní plán sociálních služeb na území DSO Mikroregionu Hustopečsko na období 2022-2024. Vedoucí sociálního odboru v Hustopečích je členem pracovní skupiny komunitního plánování 21 obcí s rozšířenou působností v JMK.

Senioři mají možnost navštěvovat ve městě řadu akcí. Město i Svaz tělesně postižených, z.s., místní organizace Hustopeče organizují řadu kulturních a společenských akcí. Aktivně v této



oblasti vystupuje také sociálně zdravotní komise.

Město disponuje byty, které jsou poskytovány občanům. Byty v Domě-penzionu pro důchodce jsou samostatnými bytovými jednotkami a jsou určeny pro bydlení starších a zdravotně postižených občanů. Nově byly ve městě vybudovány tzv. pečovatelské byty, které jsou určeny pro osoby pobírající důchod (invalidní, starobní) a mají sníženou soběstačnost. Byty v ubytovně Mostař jsou byty I. a II. kategorie a o přidělení bytu rozhoduje rada města na základě předložené žádosti sociálním odborem. Dále jsou k dispozici tzv. startovací byty, které jsou určeny zejména pro mladé lidi za účelem přípravy na další bydlení (nájemní smlouvy jsou uzavírány maximálně na dobu dvou let, po tuto dobu se nájemce aktivně snaží o zřízení vlastního bydlení). Nově jsou taktéž k dispozici sociální byty (6 bytových jednotek) určené pro širokou cílovou skupinu (samoživitelé s dětmi, osoby opouštějící VTOS a PP, DD...).

Tabulka 23: Sociální byty v ORP Hustopeče

Zřizovatel	Druh bydlení	Počet bytů
Město Hustopeče	startovací byty	6
	ubytovna Mostař	20
	Penzion pro důchodce	61
	sociální byty pro rodiny s dětmi v bytové nouzi	6
	sociální byty pro seniory starší 65 let	11
Město Klobouky u Brna	Penzion pro důchodce	29
Obec Kobylí	Penzion pro důchodce	10
Město Velké Pavlovice	Byty pro seniory	16
<b>Celkem</b>		<b>158</b>

Zdroj: Sociální odbor MěÚ Hustopeče, upraveno

S ohledem na prodloužení života obyvatel a stárnutí populace musíme předpokládat větší nároky na zajištění sociálních služeb, ať již pobytových, ambulantních či terénních.

Tabulka 24: Prognóza vývoje kapacit sociálních služeb (r. 2023)

Typ služby	Kapacita - plán
Osobní asistence	40
Odlehčovací služby	60
Chráněné bydlení	30
DOZP	30
Denní stacionář - mládež	10
Denní stacionář - senioři	40
Týdenní stacionář - mládež	10
Tísňová péče	30
Pečovatelská služba	300
Domov pro seniory	100
Domov se zvláštním režimem	80
Sociálně-terapeutické dílny	20
<b>Celkem</b>	<b>750</b>

Zdroj: Sociální odbor MěÚ Hustopeče

Tabulka 25: Prognóza vývoje kapacity sociálního bydlení (r. 2023)

Typ sociálního bydlení	Kapacita - plán
Penziony pro důchodce	350
Startovací byty	50
Ubytovny	50
Byty pro matky s dětmi	30
Celkem	480

Zdroj: Sociální odbor MěÚ Hustopeče

## 5.5. Kultura

Město je hlavním nositelem kultury ve městě. K tomuto účelu provozuje město zařízení pro divadelní a koncertní aktivity s kapacitou sálu 500 lidí, kino pro 200 návštěvníků a knihovnu včetně zázemí pro vzdělávací a spolkové aktivity. Dále lze k těmto účelům využít zařízení Centra volného času. Významné akce se pořádají rovněž na Dukelském náměstí, k čemuž městu slouží přenosné zastřešené pódium. Součástí nabídky kulturních zařízení je i Městské muzeum a galerie v památkově chráněném Domě U Synků. Pro další kulturní a společenské akce jsou využívány privátní prostory hotelu Amande a další menší soukromá zařízení.

Vedle rozsáhlého množství objektů a zařízení je třeba konstatovat, že město (odbor Marketing a kultura města Hustopeče) ve spolupráci se svými příspěvkovými organizacemi (Centrum volného času), občanskými sdruženími, ale i subjekty z celé České republiky spolupřátá velké množství významných akcí (přes 100 během roku) majících často regionální až celostátní význam. Tyto akce jsou širokého tematického zaměření od historie, divadelnictví, výtvarných výstav, přes hudební akce a festivaly, chovatelství. Město je však především známo svými vinařskými akcemi. Je to dáno nejen historicky, ale především aktivitami současnosti. Velké množství akcí je také organizováno ostatními subjekty (Hustopečská chasa, spolek Všehoschopných, vinaři, zahrádkáři, myslivci atd.). Akce jako jsou hody, hafofest, košt vín, ovčí bál, plesy, zarážení hory (a další) sice fungují s menší či větší podporou města, ale vycházejí z iniciativy spolků či jednotlivců.

Vysoká míra kulturního života ve městě vyžaduje i potřebu obnovy a doplňování zařízení pro realizaci těchto činností. Lze konstatovat, že město investuje velké částky do infrastruktury kulturních zařízení. V loňském roce byla realizována rekonstrukce střechy u domu Nohelových. Dalším krokem byla, u této památkově chráněné budovy, oprava uliční fasády. Letos byl ukončen projekt záchrany bývalé Střelnice. Projekt modernizace kina na multifunkční centrum byl ukončen v roce 2019. Nová budova Centra volného času byla otevřena v roce 2019. V letošním roce byla zahájena stavba amfiteátru pro venkovní akce v areálu kulturního střediska v Hustopečích. Pro další roky bude nutné řešit především společenský sál, jehož kvalita již neodpovídá standardu vybavení pro zvýšené nároky uživatelů i návštěvníků.

## 5.6. Sport a tělovýchova

Největší koncentrace sportovních aktivit v Hustopečích se nachází v areálu **Sportovního zařízení města Hustopeče, Brněnská 50**. SPOZAM je příspěvková organizace města Hustopeče, která nabízí možnost využívání tělovýchovného a sportovního zařízení pro zájemce všech věkových skupin.

SPOZAM představuje venkovní koupaliště s beachvolejbalovým hřištěm, krytý bazén s posilovnou, saunu, sportovní halu (badminton, basketbal, házená, stolní tenis, volejbal), rekonstruovaný fotbalový a lehkootletický stadion, hokejbalové hřiště a tenisové kurty. V areálu se rovněž nachází venkovní workoutové hřiště. Ve městě jsou i 3 tělocvičny, nafukovací hala, venkovní a dopravní hřiště na ulici Lipová. Soukromé subjekty pak dále nabízejí fitnesscentrum, možnost jízdy na koních, masáže, wellness procedury a půjčování kol a koloběžek. V letošním roce byl realizován projekt skate parku v areálu Centra volného času. V areálu Křížového vrchu bylo v rámci prvního kola participativního rozpočtu v roce 2021 vybudováno discgolfové hřiště.

Mezi sportovní a volnočasovou infrastrukturu, která v Hustopečích chybí, ale je v blízkém okolí, můžeme zařadit např. zimní stadion v Břeclavi, lanové centrum v Zaječí.

Ve městě působí také řada sportovních spolků a organizací, které nabízí aktivní trávení volného času pro děti i dospělé (TJ Agrotec, tenisový klub, badmintonový oddíl, sportovní kroužky na Centru volného času, karate - Budokan atd. – více v části Spolková činnost).

#### Shrnutí kapitoly Vybavenost

<b>Klady</b>	<ul style="list-style-type: none"> <li>- Vymezené možné lokality pro nové plochy bydlení v Územním plánu</li> <li>- Činnost CVČ Hustopeče</li> <li>- Působení pedagogicko-psychologické poradny</li> <li>- Zdravotnická zařízení</li> <li>- Kulturní akce pořádané spolky i městem</li> <li>- Rozvoj bydlení pro seniory</li> </ul>
<b>Zápory</b>	<ul style="list-style-type: none"> <li>- Nedostatečná nabídka bydlení i pozemků</li> <li>- Objekty pro bydlení v lokalitách vzdálených od centra (farma Herbenova, nádraží Šakvice), o které s město musí starat</li> <li>- Velká docházková vzdálenost z ploch bydlení na okrajích města</li> <li>- Vysoká cena nemovitostí</li> <li>- Stav školní kuchyně a budovy prvního stupně (holubník) na ZŠ Komenského</li> <li>- Nedostatečná kapacita MŠ a mizivá kapacita pro děti do 3 let</li> <li>- Nedostatečná kapacita mimoškolních aktivit a táborů</li> <li>- Nedostatečná nabídka zubních ordinací a pediatriů</li> <li>- Chybějící lékařská služba první pomoci pro děti</li> <li>- Chybějící kapacity sociálních služeb (bydlení pro seniory, péče o seniory)</li> <li>- Stav MěKS</li> </ul>

## 6. Životní prostředí

### 6.1. Přírodní podmínky

Podle užívané Quittovy mezoklimatické regionalizace republiky náleží území do teplé klimatické oblasti T4, která zasahuje do regionu od jihovýchodu z Panonské pánve. Je charakterizována velmi dlouhým, velmi teplým a velmi suchým létem. Přejídná období jsou velmi krátká.

Z hlediska geomorfologického zařazení je území města Hustopeče součástí Alpsko – himalájského systému, subsystému Karpat. Karpaty sem zasahují svou provincií Západní Karpaty, soustavou Moravsko-slovenských Karpat, resp. podsoustavou Středomoravských Karpat. Z nich reliéf území tvoří geomorfologický celek Ždánického lesa, představovaný geomorfologickým podcelkem Boleradická vrchovina (okrsky Divácká vrchovina a Hustopečská pahorkatina).

Charakteristické jsou široce zaoblené rozvodní hřbety a hluboká údolí často neckovitého příčného profilu. Členitá Hustopečská pahorkatina se vyznačuje rozsáhlými zbytky starších zarovnaných povrchů a mladými, převážně suchými krátkými údolními a kryopedimenty. Její součástí je Hustopečská sníženina v prostoru vlastního města a jeho západního a východního okolí. Jižním směrem se Hustopečská pahorkatina svažuje do Popické sníženiny, jež je součástí Dyjsko-moravské nivy Dolnomoravského úvalu

### 6.2. Stav životního prostředí

#### Kvalita půd, míra ohrožení erozí

Co se týče kvality půdy, v okolí Hustopečí se nacházejí pelosoly, tedy velmi těžké půdy, které vznikly na třetihorních jílovcích, mají středně hluboký humusový horizont. Částečně se také v katastru vyskytují černozemě. Utvořily se na spraších a třetihorních jílech a píscích. Jsou středně těžké s vysokým obsahem humusu a neutrální reakcí. V severní části leží ostrůvek hnědozemí přecházející do katastrů Kurdějova a Nikolčic. To jsou středně těžké půdy, jejich reakce je slabě kyselá a obsah humusu příznivý. U Štinkovky byl identifikován drobný výskyt nivních půd, tj. půd vzniklých na říčních naplaveninách. Obsah humusu v nivních půdách je střední, prohumózněny však bývají poměrně hluboko; reakce půdy je většinou slabě kyselá až neutrální. Na území se nachází výhradní ložisko cihlářských hlín, které leží na katastru Hustopečí (v současné době se ovšem již netěží).

Území katastru je intenzivně zemědělsky využíváno. V nedávné socialistické minulosti však bylo provedeno mnoho činností, které způsobily vážné škody na půdním fondu v celé ČR. Největší hrozbou pro půdu je člověkem vyvolaná zrychlená větrná a vodní eroze, kterou je ohroženo nejméně 50 % půd rovnoměrně rozmístěných po celé republice. Je to způsobeno tím, že přes 70% zemědělského půdního fondu leží na svažitéch pozemcích (z toho polovina na svazích o sklonu větším než 5°).

Vedení města hledá možná řešení, což dokazuje například budováním tzv. ÚSESů, tedy ostrovů zeleně v širých lánech polí.

Sesuvy půdy mohou být podle České geologické služby potenciálně ohroženy některé drobné lokality v katastru, ovšem ne jako aktivní body a plochy sesuvů.

V katastru města nejsou evidovány významné krajinné prvky ani památné stromy, nenacházejí se zde významné mokřady.

### Kvalita vody

Významnějšími toky odvodňujícími území katastru je potok Štinkovka; území náleží do povodí Dyje, resp. Moravy. Podle údajů Výzkumného ústavu vodohospodářského je vodní tok středně znečištěn.

V katastru města se kromě vodních děl Přední a Zadní rybník nenacházejí žádné zvláště významné vodní nádrže. Oba rybníky byly v počátku 50. let vybudovány v severní části katastru na potoku Štinkovka za účelem ochrany města proti přívalovým srážkám z tohoto území. Vzhledem k vývoji hladiny podzemních vod se staly nebeskými rybníky závislými pouze na množství srážek a výparu. Přední rybník v Hustopečích převzalo Povodí Moravy do své správy společně se Zadním rybníkem po zrušení Zemědělské vodohospodářské správy v roce 2011 ve značně zanedbaném stavu. Zadní rybník Povodí Moravy opravilo v letech 2013 a 2016, kdy proběhla nejdříve oprava levé části opevnění a zatěsnění hráze, následně pak oprava pravé části opevnění hráze. Po dokončení opravy Zadního rybníku začaly přípravy rekonstrukce Předního rybníku na konci roku 2021, dokončena byla koncem roku 2022. V roce 2014 byla v téže lokalitě mezi rybníky vybudována soustava šesti tůní, které jsou napájeny podzemní vodou a jejichž úkolem je podpora zadržování vody v krajině.

Jako protipovodňové opatření byl vybudován suchý poldr na hranicích katastrálních území Kurdějov a Hustopeče; a dále průleh se suchým poldrem na katastrálním území obce Starovice. Byl realizován projekt zahrnující tvorbu protipovodňových plánů a vybudování dalších protipovodňových opatření. Tento projekt byl spolufinancován z Operačního programu Životní prostředí.

Pitná voda je odebírána pouze z podzemních zdrojů přiváděných ze zdrojů v katastru Uherčic (přivaděč Vranovice) i Zaječí. Ochranné pásmo přírodních léčivých zdrojů zasahuje ze severu na katastr obcí Křepice, Nikolčice a Šitbořice. Na území katastru se nenachází žádná Chráněná oblast přirozené akumulace vod (CHOPAV). Odpadní vody jsou sváděny jednotkou a částečně oddělenou kanalizací do čističky odpadních vod.

### Kvalita ovzduší

Na území Hustopečí se nenachází žádná měřicí stanice kvality ovzduší a tak je nutno vycházet z údajů v rámci širší oblasti. Údaje o znečištění ovzduší jsou dostupné pouze za oblast Jihomoravského kraje.

Z hlediska imisního zatížení patří území Jihomoravského kraje k méně zatíženým oblastem. Problémem Jihomoravského kraje z hlediska ovzduší je jednoznačně půdní eroze, a to s ohledem na navýšení imisního příspěvku prachových částic o velikosti 10 µm (PM10), projevující se nejvíce ve venkovských lokalitách. Zejména kvůli znečištění jemnými částicemi náleží částečně území ORP Hustopeče do oblasti se zhoršenou kvalitou ovzduší.

Druhým nejvýznamnějším problémem z hlediska ochrany ovzduší v naší oblasti jsou polycyklické aromatické uhlovodíky, jejichž legislativním zástupcem je benzo(a)pyren. Jeho antropogenním

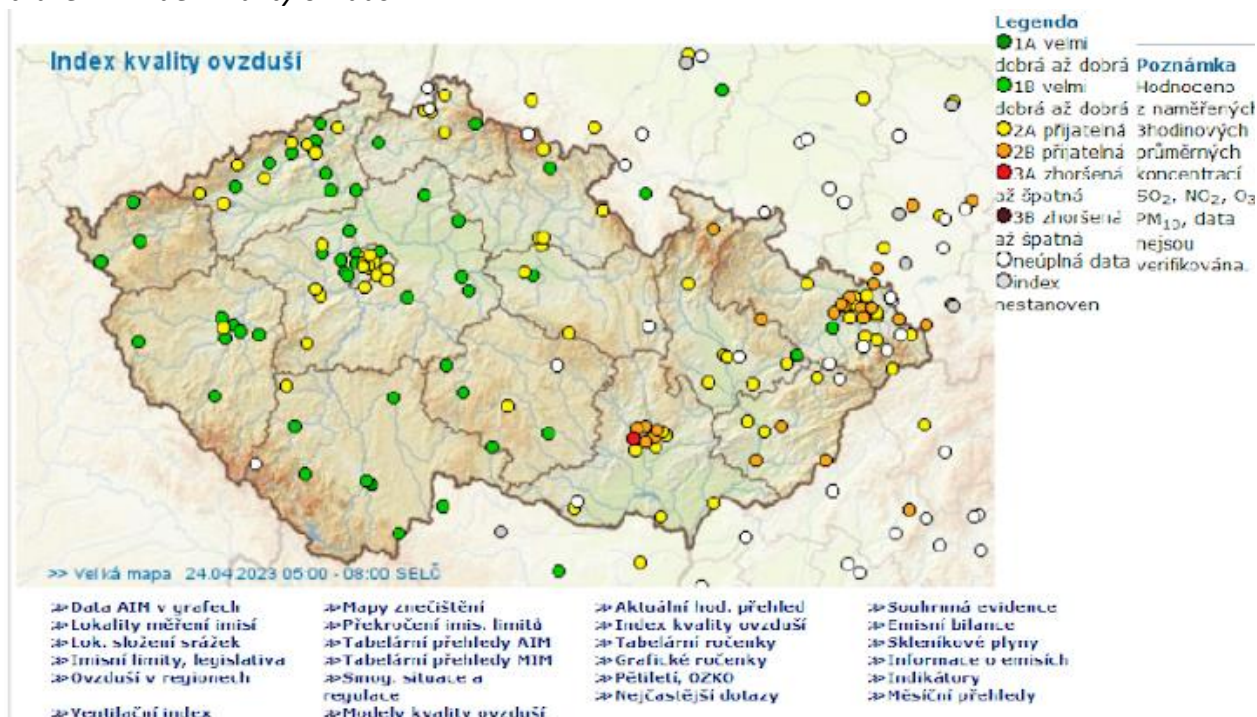


zdrojem jsou domácí topeniště (60% emisí), výroba koksu a oceli a mobilní zdroje (motory spalující naftu).

Z hlediska znečištění oxidy dusíku NOX (směs oxidu dusnatého NO a oxidu dusičitého NO<sub>2</sub>) jsou Hustopeče ovlivněny do značné míry významným liniovým zdrojem, tj. dálnicí D2 a průtahem silnice č. II/425, kdy v jejich okolí mohou být koncentrace NOX momentálně několikanásobně překračovány. Z pohledu ČR dochází k překročení ročního imisního limitu NO<sub>2</sub> pouze na malém počtu měřících stanic, hlavně na dopravně exponovaných lokalitách; na území Jihomoravského kraje nedochází k překračování imisního limitu průměrné roční koncentrace NO<sub>2</sub>.

Je evidentní, že největším problémem z pohledu kvality ovzduší jsou suspendované částice, jejichž nejvýznamnějšími producenty jsou automobilová doprava a energetika (vytápění) a k jejichž emisím výrazně v naší oblasti přispívá eroze půd. Obecně tak lze konstatovat, že velký přínos ke zvýšení kvality ovzduší má výstavba a rozvoj a zkapacitnění silniční sítě (problémem znečišťování ovzduší je rovněž zvýšená doprava centrem města, kdy po silnici č.425 II. třídy jezdila tranzitní nákladní auta a kamiony). Od počátku roku 2015 nastala účinnost opatření, která znemožnila tranzitním vozům průjezd a tuto dopravu z města odklonila) a výsadba zeleně: biokoridorů a větrolamů, případně jejich obnova. Výsadba krajinné zeleně přispívá k fragmentaci krajiny, což má příznivé dopady na zmírnění eroze půdy, ale také na zlepšení stavu přírody a krajiny.

Obrázek 7: Index kvality ovzduší



Zdroj: <http://portal.chmi.cz>

### Míra ohrožení hlukem, existence protihlukových stěn a podobných zařízení

Nejvýznamnějším zdrojem hluku ve městě je automobilová doprava. Katastrálním územím města Hustopeče prochází dálnice D2, která je důležitou spojnicí Brno – Bratislava. Ředitelstvem silnic a dálnic byla realizována stavba nové protihlukové stěny v roce 2021, která nahradila tu dosluhující.

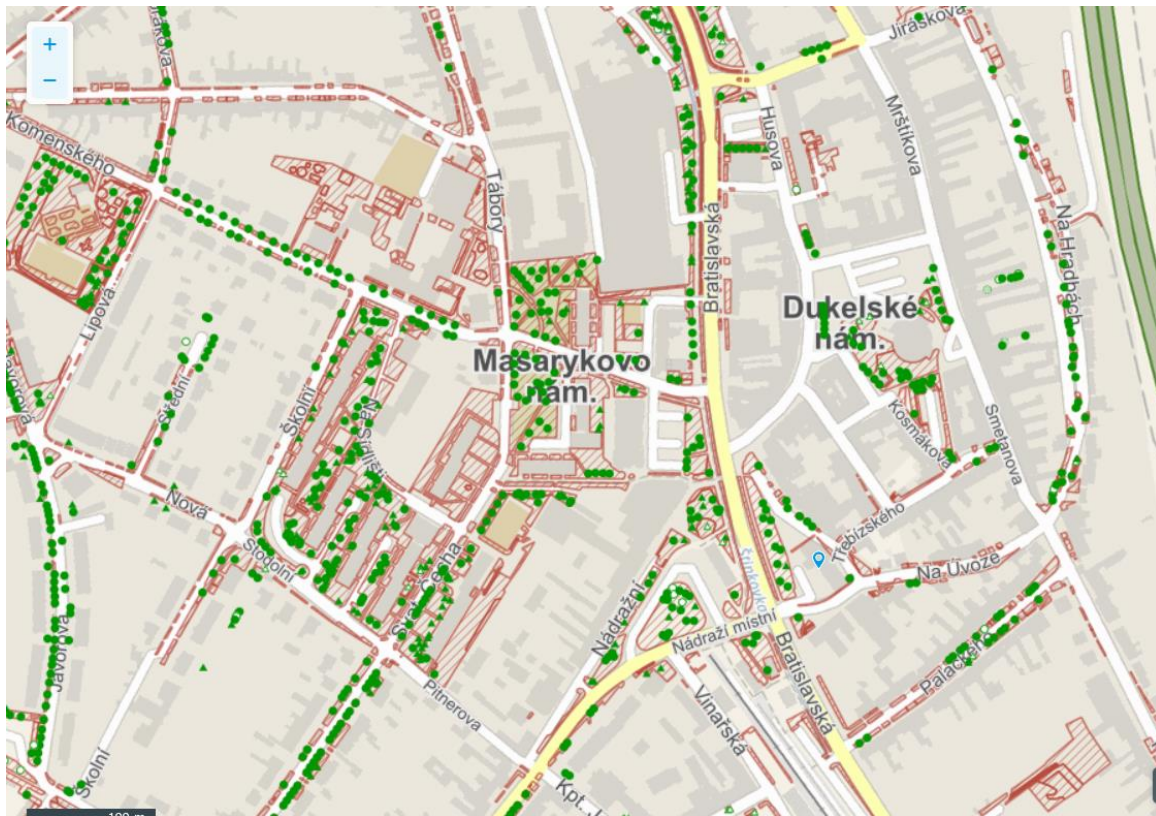
### Plochy brownfields

Ve městě se nenacházejí žádné lokality s ekologickými zátěžemi. Na území Hustopečí se dle Národní databáze brownfieldů nachází 2 takto vedené plochy. Herbenova farma Hustopeče - jedná se o pozemek, který je po demolici připraven k výstavbě. V minulosti byl využíván k živočišné výrobě. Budova Střelnice Hustopeče byla v roce 2022 zrekonstruována a na začátku roku 2023 otevřena.

### Zeleň

V roce 2020 byl zpracován pasport zeleně, kdy bylo celkem pasportizováno 218,7 ha ploch především v intravilánu a 2 475 bodových prvků. Detailní informace o pasportizovaných prvcích jsou uloženy v databázi a jsou k dispozici pracovníkům (Městské služby, pracovník GIS).

Obrázek 8: Výřez z pasportu zeleně



Zdroj: hustopece.gis4u.cz

Výsadba zeleně v intravilánu města naráží na ochranná pásma existujících sítí v zelených plochách. Město realizovalo několik projektů zaměřených na výsadbu či úpravu zeleně (výsadba ÚSES, výsadba ovocných stromů za městem Hustopeče, úprava areálu při CVČ Pavučina, sídelní zeleň).



## Odpadové hospodářství

Nakládání s odpady je upraveno obecně závaznou vyhláškou města Hustopeče OZV 3/2022, o stanovení obecního systému odpadového hospodářství. Společnost Hantály a.s. zajišťuje svoz komunálního odpadu ve dvoutýdenním intervalu, pytlový svoz tříděného odpadu v měsíčním cyklu. Svoz biologického odpadu je od roku 2014 prováděn v termínech dle kalendáře svozu odpadu, zpracování probíhá v kompostárně společnosti Hantály a.s. V blízkém období se v rámci realizovaného projektu „Předcházení vzniku odpadů ve městě Hustopeče“ počítá se zápůjčkou kompostérů do domácnosti a s pořízením štěpkovače. Ve městě je vybudováno téměř čtyřicet sběrných míst pro tříděný odpad. Je zpracován Plán odpadového hospodářství města Hustopeče 2017-2026, který stanovuje opatření pro předcházení vzniku odpadů.

Město provozuje prostřednictvím organizační složky města Městské služby Hustopeče sběrný dvůr, sloužící k odkládání všech druhů odpadů vznikajících v domácnosti, určitou výjimku tvoří stavební odpad, který je zde možné ukládat v omezeném množství.

V následující tabulce můžeme sledovat produkci jednotlivých odpadů. Pozitivní je vliv sběru BRKO od poloviny roku 2013. Trend vývoje množství základních tříděných odpadů je pozitivní a je ovlivněn jednak ochotou občanů třídít odpady a jednak budováním a rozšiřováním sběrné sítě, která je snadno lidem přístupná. Teprve asi od roku 2012 v částech města, kde převažuje bytová zástavba, byly umístěny kontejnery na tříděný odpad. Tato síť je postupně rozšiřována a upravována a dnes se netýká jen sídlišť. Další efekt přinesly zdarma rozdávané tašky na třídění odpadů v roce 2014. Charitativní sběr šatstva a textilu je zaveden od roku 2013 (Diakonie Broumov). Dále jsou v Hustopečích od roku 2015 rozmístěny menší kontejnery ve vybraných hnízdech AIDED charita Břeclav. Odpadům je také předcházeno tříděním vysloužilých elektrozařízení, baterií a osvětlovací techniky, tonerů. Trend v produkci odpadů je vzrůstající, což má i negativní ekonomický vliv.

Tabulka 26 : Produkce vybraných odpadů v jednotlivých letech 2011-2020

Název druhu odpadu	Produkce (t/rok)									
	2011	2012	2013	2014	2015	2016	2017	2018	2019	2020
Papír a lepenka	88	86	96	89	113	127	140	143	157	157
Papír a lepenka - školní sběr				42	49	44	46	59	39	25
Sklo	64	60	76	65	90	93	98	115	117	112
Plasty	28	35	41	49	65	76	80	79	86	80
Biologicky rozložitelný odpad				140	532	509	720	578	581	556
Kovy - výkup od občanů						206	212	161	182	150
Kovy						28	30	33	35	30
Dřevo						90	112	128	117	55
Stavební suť	693	602	459	745	581	1047	699	649	1095	993
Směsný komunální odpad	1153	1141	1200	962	909	948	925	984	943	974
Objemný odpad	347	286	162	107	333	355	381	380	442	529
celkem komunálních odpadů	1680	1607	1576	1454	2091	2476	2744	2661	2699	2668
celkem recyklovatelné <sup>28</sup>	180	181	213	385	849	1173	1438	1297	1314	1165
recyklační poměr	11	11	14	26	41	47	52	49	49	44

<sup>28</sup> Papír a lepenka, sklo, plasty

Sběr kovů a nebezpečných odpadů je zajišťován na sběrném dvoře do zvláštních nádob k tomuto sběru určených.

Areál sběrného dvora prošel v roce 2014 rozsáhlou modernizací (s příspěvím dotačních prostředků z OPŽP) a v roce 2016 bylo dokončeno rozšíření dvora. Sběrný dvůr je umístěn na adrese Nádražní 37, Hustopeče.

Tabulka 27: Výdaje rozpočtu týkající se odpadového hospodářství

	2015	2018	2020	2022
Sběr a svoz nebezpečných odpadů	6 040	17 347	21 445	46 237
Sběr a svoz komunálních odpadů	3 289 489	3 026 713	3 582 527	3 956 047
Sběr a svoz ost. odpadů (jiných než nebez. a komun.)	481 791	756 311	1 497 299	1 712 585
Využívání a zneškodňování komun. odpadu	80 114	1 130 030	1 293 152	722 088
Veřejná skládka PDO - Hantály	3 857 677	4 930 403	6 396 093	6 436 960
<b>CELKEM</b>	<b>7 715 111</b>	<b>9 860 804</b>	<b>12 790 516</b>	<b>12 873 917</b>

Zdroj: ekonomický odbor MěÚ Hustopeče

V katastru města není skladován radioaktivní či jinak nebezpečný odpad, který by ohrožoval obyvatelstvo a životní prostředí.

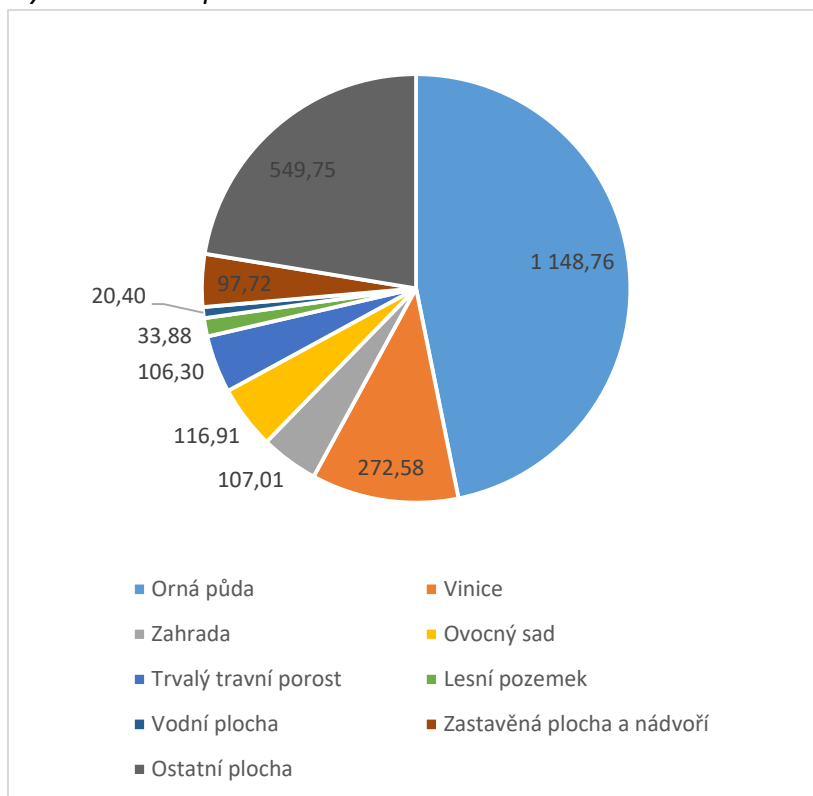
Spektrum zařízení a jejich dostupnost je s ohledem na množství jednotlivých odpadů na dostatečné úrovni v rámci aktuálního stavu. V budoucnu bude nejvíce potřeba zařízení, které umožní naplnění legislativních podmínek v rámci odklonu od skládkování komunálních odpadů – popř. zákazu skládkování neupraveného komunálního odpadu po roce 2030<sup>29</sup>. V tomto směru je tedy nutné hledat řešení na úrovni svozové oblasti – předtřídění komunálních odpadů a jejich úprava, přeprava, energetické využití.

### 6.3. Ochrana životního prostředí

Největší část území tvoří orná půda – asi 47 % a zabírá většinu plochy jižní části katastru. Zemědělsky intenzivně obhospodařované plochy patří mezi botanicky a zoologicky chudé lokality. Z chráněných druhů se zde můžeme setkat vzácně s koropty polní, případně zaslechnout známý hlas křepelky polní. Tyto druhy však obsazují jen okraje velkých lánů, které sousedí s úvozy nebo okraji polních cest.

<sup>29</sup> Zákon č. 541/2020 Sb., o odpadech § 40

Graf 6: Využití půdy v k.ú. Hustopeče u Brna



Zdroj: ČSÚ

Trvalý travní porost zabírá pouze 4 % katastrálního území. Jedná se převážně o svažité stráně v severovýchodní části katastru, které jsou kvůli svému sklonu nevhodné k obhospodařování. Lokality „Kamenec,“ „Přední Kout“ a „Přední Kopaniny“ patří mezi druhově nejbohatší území v katastru, o čemž svědčí i to, že část z nich je zařazena mezi Evropsky významné lokality v rámci soustavy Natura 2000. Původní přírodní stanoviště, mnohdy cenná, mohou nežádoucím způsobem ovlivňovat a poškozovat různé nepůvodní (občas nazývané invazní) druhy. V případě katastru Hustopeče se jedná hlavně o dřeviny.

V letech 2013 – 2022 bylo realizováno několik projektů, na jejichž základě byly založeny či obnoveny prvky Územního systému ekologické stability s původní druhovou skladbou.

Jako ovocné sady je využíváno asi 5 % výměry katastru. Jedná se především o meruňkové sady, z nichž velká část je v současné době neobhospodařovaných. V posledních letech byly některé staré meruňkové sady vykáčeny, aby na jejich místech mohly být vysazeny vinice. Mezi rarity jižní Moravy patří sady mandloní v severovýchodní části katastru. Jedná se však o pouhé zbytky dříve rozsáhlých mandloňových sadů rostoucí dnes na dvou lokalitách o výměrách asi 1,7 ha a 2,5 ha. V roce 2006 zajistilo Město Hustopeče nejnужnější péči a postupně probíhá se zapojením veřejnosti dosadba výpěstků původní odrůdy i nové odrůdy Husle.

Také v Hustopečích dotváří typickou krajinu jižní Moravy vinice rostoucí na ploše asi 11 % katastru, a to hlavně v jeho východní části. Část vinic byla vysazena teprve před několika lety.

Z hlediska ochrany přírody je pozitivní zatravnění půdy mezi řádky vinic, jež nahradily meruňkové sady. Lesy rostou pouze na ploše 1 % z celkové výměry katastru v jeho severovýchodní a východní části. Část porostů však bohužel tvoří nepůvodní trnovník akát.

Aby byl plán na záchranu zeleně ucelený a komplexní, požádalo vedení města o zapojení do projektu Živá krajina<sup>30</sup>. Dobrovolníci projektu poprvé vyrazili do terénu v sobotu 1. dubna 2023 a po následující rok budou podrobně monitorovat přírodu v okolí i uvnitř města, aby následně navrhli vhodná opatření reagující na klimatické změny.

#### Shrnutí kapitoly životní prostředí

<b>Klady</b>	<ul style="list-style-type: none"><li>- Tradice vinařství a ovocnářství projevující se ve struktuře krajiny a v krajinné scéně</li><li>- Pravidelné svozy odpadů, kvalitní třídící systém sběru a třídění komunálního odpadu</li><li>- Provoz sběrného dvora</li></ul>
<b>Zápory</b>	<ul style="list-style-type: none"><li>- Krajina poznamenaná intenzivním zemědělstvím</li><li>- Vliv stávajících sítí na výsadbu nové zeleně</li><li>- Stav hladiny vody v rybnících</li><li>- Připravenost na dopady změny klimatu - sucho, horko a nárazové deště</li><li>- Využití a zasakování dešťové vody</li><li>- Eroze půdy</li><li>- Rostoucí náklady na likvidaci odpadu, odpady k nám sváží občané okolních vesnic</li></ul>

<sup>30</sup> Model Živá krajina představuje komplexní přístup k nápravě krajiny zádrží vody, obnovou biodiverzity, snížením eroze, retardací vody v hydromelioračních systémech, zdrsněním částí krajiny, které budou mít i protipovodňový efekt. Model Živá krajina je modelový postup, jak plošně vrátit do krajiny vodu, a to s pomocí revitalizace toků, obnovy mezí a mokřadů na rozsáhlých intenzivně zemědělsky využívaných pozemcích, odstavení nebo využití starých odvodňovacích systémů, zatravnění údolnic, změny způsobu hospodaření a dalších opatření. Úžasné na tomto přístupu je, že se ho může naučit každý motivovaný dobrovolník.

## 7. Obecní úřad a kompetence obce

Záležitosti města jsou spravovány prostřednictvím Městského úřadu (dále jen MěÚ) a dalších zařízení města (viz organizace města). MěÚ se řídí organizačním řádem MěÚ. Ten vyplývá ze zákona č. 128/2000 Sb., o obcích ve znění pozdějších změn. Řeší organizační strukturu MěÚ, stanovuje úkoly odborům MěÚ, rozsah pravomocí, povinností a odpovědnosti vedoucích pracovníků MěÚ.

MěÚ plní úkoly v oblasti samostatné působnosti s odpovědností radě města a rozšířené působnosti s odpovědností Jihomoravskému kraji (podle zákona č. 314/2002 Sb., o stanovení obcí s pověřeným obecním úřadem a stanovení obcí s rozšířenou působností a vyhlášky MV č. 388/2002 Sb., o stanovení správních obvodů obcí s pověřeným obecním úřadem a správních obvodů obcí s rozšířenou působností). Vykonává především výkony státní správy v oblasti stavebního řádu, živnostenského podnikání, ochrany přírody a krajiny, matriky, centrální evidence obyvatel, občanských průkazů a cestovních dokladů, silničního hospodářství, sociální péče, školství, územního plánování, voleb atd.

V čele MěÚ stojí starosta, dva místostarostové a tajemník. Dále úřad tvoří odbory a oddělení s přesně stanovenou působností a odpovědností.

Správní obvod ORP Hustopeče má rozlohu 355,11 km<sup>2</sup> a je vymezen územím 28 obcí (Boleradice, Borkovany, Bořetice, Brumovice, Diváky, Horní Bojanovice, Hustopeče, Kašnice, Klobouky u Brna, Kobyly, Krumvíř, Křepice, Kurdějov, Morkůvky, Němčičky, Nikolčice, Popice, Pouzdřany, Starovice, Starovičky, Strachotín, Šakvice, Šitbořice, Uherčice, Velké Hostěrádky, Velké Němčice, Velké Pavlovice, Vrbice). Žije zde celkem 36 205 obyvatel (31. 12. 2021). V porovnání s rokem 2001 je to o 1 753 obyvatel více.

Zastupitelstvo města má v současném volebním období 21 členů, radu města tvoří 7 členů, včetně starostky a místostarostů města. Zastupitelstvo města zřídilo výbor finanční a kontrolní. Rada města zřídila šest komisí (sportovní, obřadů a slavností, sociální a zdravotní, školská a kulturní, pro územní rozvoj, stavební).

Je zřízeno celkem šest organizačních složek města (Marketing a kultura, Městské muzeum a galerie, Městské služby Hustopeče, Správa a údržba budov města Hustopeče, Pečovatelská služba Hustopeče, Penzion Hustopeče) a šest příspěvkových organizací (Centrum volného času, Sportovní zařízení města, Základní škola Komenského, Základní škola Nádražní, Mateřská škola Na Sídlišti, Mateřská škola Školní).

**Sportovní zařízení města Hustopeče** umožňuje mládeži a všem občanům města a okolí využívat tělovýchovná zařízení a rozvíjet tak tělovýchovnou a sportovní aktivitu občanů. Kromě venkovních sportovišť (fotbalové hřiště, tenisové kurty, hokejbalové hřiště) nabízí krytý a venkovní bazén, saunu, beachvolejbalový kurt, sportovní halu.

**Marketing a kultura** zastřešuje vydávání Hustopečských listů, vysílání kabelové televize, zajišťuje kulturní akce, propagaci města a provoz TIC, přijímá inzerce, organizuje jedno i vícedenní zájezdy, pořádá a zabezpečuje trhy, provoz kina atd.

**Městské muzeum a galerie Hustopeče**, které bylo zřízeno v roce 1999, sídlí v nejzachovalejším reprezentantu měšťanské renesanční zástavby hlavního náměstí Domu U Synků. Ve své sbírkové

činnosti se muzeum zaměřuje hlavně na regionální řemeslné a vlnařské předměty. V roce 2015 byla nově otevřena stálá expozice dějin města Hustopeče.

**Městské služby Hustopeče** zabezpečují údržbu chodníků a místních komunikací, rozhledny a cyklostezek, udržují veřejnou zeleň, dětská hřiště, městský hřbitov a sběrný dvůr. Byly zřízeny v roce 2012.

Organizační složka **Penzion Hustopeče** sdružuje Dům-penzion pro důchodce, Hustopeče, Žižkova 1, službu „Senior doprava“ a bytový dům s podporovanými byty, Žižkova I. Agendu této složky má na starosti druhý místostarosta.

**Pečovatelská služba Hustopeče** vznikla od 1.1.2023 rozdělením organizační složky Penzion a pečovatelská služba. Pomáhá osobám v nepříznivé sociální situaci zajišťovat společností uznávané potřeby, podporuje je v rozvoji či zachování soběstačnosti a snaží se zachovat jejich životní styl a zvyklosti. Cílovou skupinou jsou senioři, osoby se zdravotním postižením, osoby s chronickým onemocněním a rodiny s dětmi.

V roce 2011 byla zřízena organizační složka **Správa a údržba budov**, která zajišťuje správu movitého a nemovitého majetku ve vlastnictví města Hustopeče (objekty MěÚ, ubytovna Mostař, Dům U Synků, Penzion, společenský dům, kino, turistická ubytovna v Těchoníně, amfiteátr, smuteční obřadní síň aj.). Zajišťuje údržbu kulturních památek, motorových vozidel, revize, nákup provozního materiálu, organizačně-technické práce při akcích města atd.

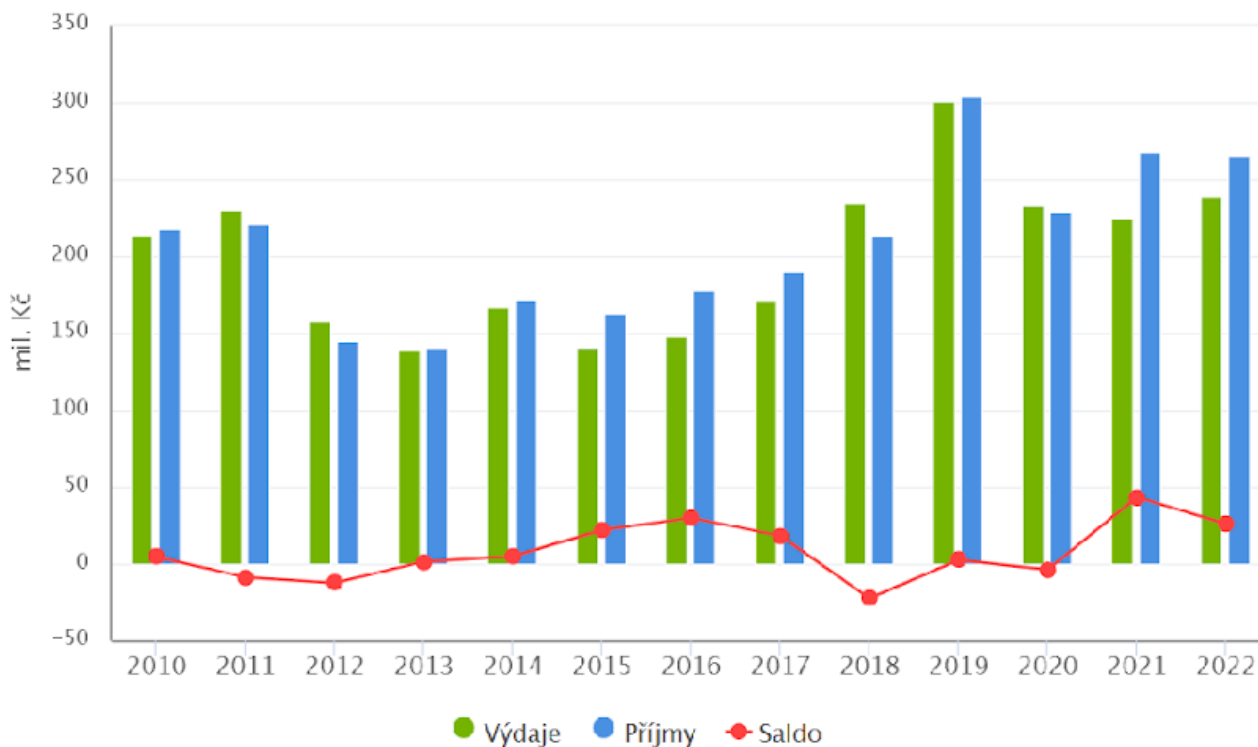
Příspěvky na financování provozních výdajů a výdajů na činnost příspěvkových organizací a organizačních složek jsou schvalovány v rámci rozpočtu města. Kromě toho město investuje do zhodnocování staveb a zařízení, které organizace užívají (např. rekonstrukce MŠ, rekonstrukce budovy Střelnice, výstavba amfiteátru), v rozsáhlejších případech s přispěním různých dotací.

## 7.1. Hospodaření a majetek obce

V následujícím grafu je znázorněna bilance rozpočtového hospodaření za období 2011-2022. Z údajů v grafu vidíme, že v letech 2011, 2012, 2018 a 2020 město hospodařilo s deficitem, který v roce 2012 dosáhl výše 12,4 mil. Kč, v roce 2018 22,4 mil. Kč. Nejvyššího přebytku bylo dosaženo v roce 2021 (43,5 mil. Kč).



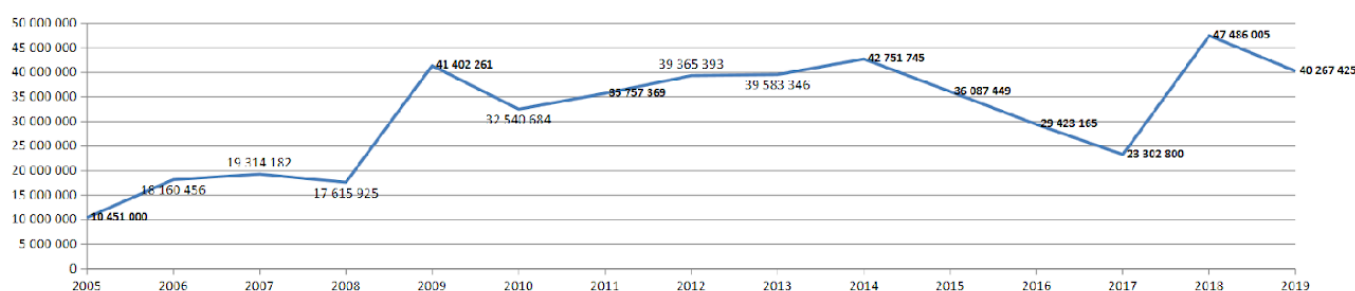
Graf 7: Vývoj příjmů, výdajů a salda (v Kč)



Zdroj: monitor.statnipokladna.cz

Graf 8: Vývoj úvěrů za období 15 let

	2005	2006	2007	2008	2009	2010	2011	2012	2013	2014	2015	2016	2017	2018	2019
Zůstatek úvěru	10 451 000	18 160 456	19 314 182	17 615 925	41 402 261	32 540 684	35 757 369	39 365 393	39 583 346	42 751 745	36 087 449	29 423 165	23 302 800	47 486 005	40 267 425
úvěry PS 1.1.	14 222 600	10 451 000	18 160 456	19 314 182	17 615 925	41 402 261	32 540 684	35 757 369	39 365 393	39 583 346	42 751 745	36 087 449	29 423 165	23 302 800	47 486 005
aplátka	3 771 600	2 690 544	3 493 064	4 413 664	6 213 664	8 874 387	7 586 895	7 377 960	7 777 960	7 449 704	6 664 296	6 664 284	6 120 365	6 718 580	7 218 580
čerpání		10 400 000	4 645 790	2 715 407	30 000 000	12 810	10 803 570	10 985 984	7 995 913	10 618 103	0	0	0	31 000 000	0
úvěry KS 31.12.	10 451 000	18 160 456	19 314 182	17 615 925	41 402 261	32 540 684	35 757 369	39 365 393	39 583 346	42 751 745	36 087 449	29 423 165	23 302 800	47 486 005	40 267 425
úroky celkem	728 958	783 299	795 818	727 674	754 076	723 934	561 360	787 069	566 717	654 660	654 326	573 393	566 879	550 800	792 576



Zdroj: monitor.statnipokladna.cz

Město ze svého rozpočtu pravidelně uděluje granty jako účelové finanční prostředky na kulturně vzdělávací, sportovně-tělovýchovnou a jinou obecně prospěšnou činnost. Granty se přidělují na základě výsledků výběrového řízení, do kterého subjekty předkládají své žádosti. Již dvakrát obyvatelé předkládali projekty do participativního rozpočtu města.

Město Hustopeče řadu svých investičních i neinvestičních projektů realizuje s přispěním jiných než vlastních zdrojů. Nejčastějšími zdroji jsou fondy Evropské unie nebo dotace ze státního rozpočtu. Přehled o získaných dotacích města znázorňuje následující tabulka.

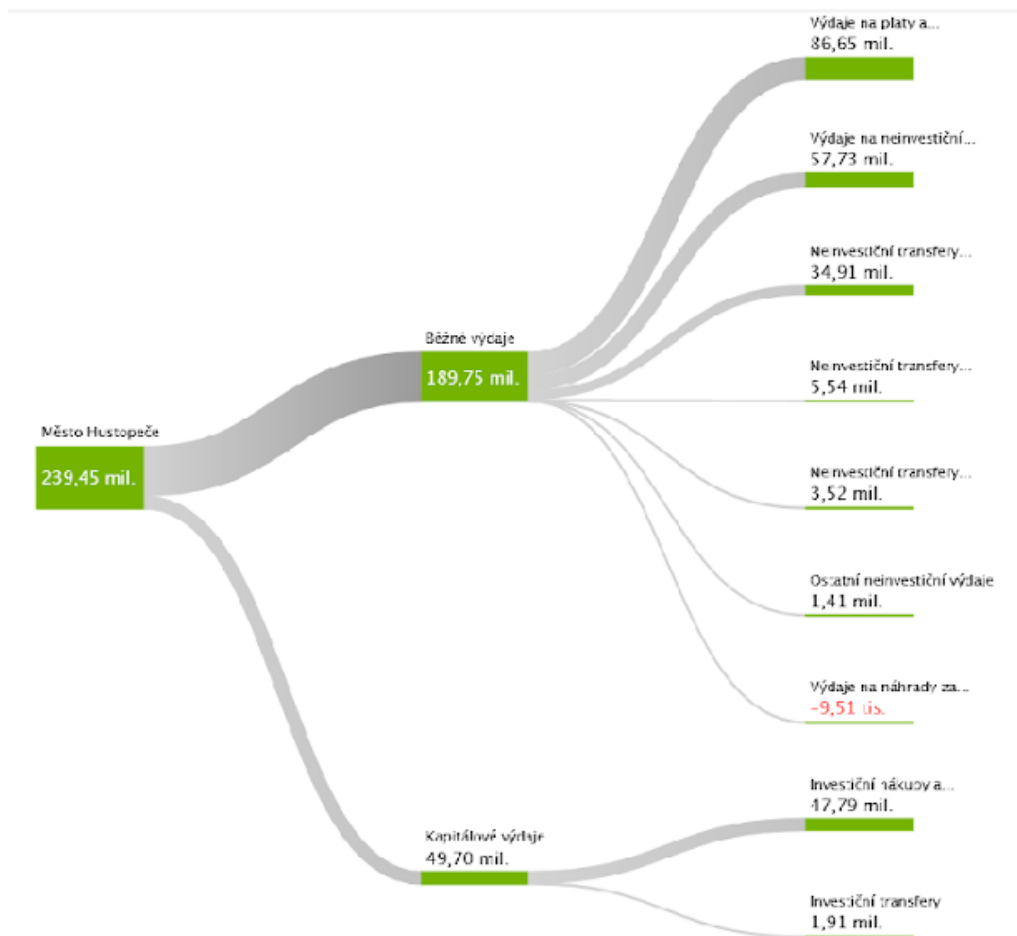
Tabulka 28: Přehled největších projektů v letech 2011-2022

Rok	Největší projekty
2011	Regenerace panelového sídliště Větrná a U Větrolamu (MMR), Rekonstrukce komunikací a chodníků (MF)
2012	Rozvoj lidských zdrojů (OPLZZ), Vzdělávání v eGon Centru (OPLZZ), Mandloňovou stezkou na rozhlednu (ROP Jihovýchod), Rozvoj služeb eGovernmentu (IOP)
2013	Ekonomické procesy v oblasti finančního plánování (OPLZZ), Komunitní plánování (OPLZZ), Bezbariérové trasy (SFDI)
2014	Procesní a projektové řízení (OPLZZ, výzva 89), Zefektivnění vzdělávání (OPLZZ, výzva 69),
2015	Zřízení prvků ÚSES, Elektronizace městského úřadu (IOP), Zahrada u MŠ Školní (OPŽP), Obnova větrolamu (OPŽP), Bezbariérová trasa (SFDI)
2016	ZŠ Nádražní fasáda, bezbariérová trasa Nádražní, rekonstrukce hospodářské budovy MŠ U Rybiček, Rozšíření sběrného dvora, Nafukovací hala ZŠ Komenského, workoutové hřiště SPOZAM,
2017	Protipovodňová opatření, bezbariérová trasa Hybešova – Svat. Čecha, Strategické řízení MěÚ Hustopeče, restaurování renesanční kašny, Územní studie S2 a S4, Křížový kopec,
2018	Moderní a efektivně řízený úřad, rekonstrukce krytého bazénu, zateplení objektu polikliniky
2019	Stavební úpravy ZŠ Komenského, ÚSES I, ÚSES II, bezbariérová trasa Komenského-Žižkova, Cyklostezka, SB Žižkova I, Přestupní terminál
2020	Cyklostezka, Žižkova I, parkovací plochy, EPC projekt bazén
2021	MŠ Na Sídlišti, Modernizace ZŠ Nádražní, Žižkova II, Pavučina, Strategické řízení a pasportizace města, Hřbitovní kaple, technologie krytý bazén
2022	MŠ Na Sídlišti, Revitalizace objektu Střelnice, Automatizace a inovace pro město, Revitalizace prvků USES III, pečovatelská služba, SPOD, bezbariérová trasa Brněnská-Šafaříkova, Rekonstrukce střelnice, oprava rozhledny, parkoviště u polikliniky, střecha domu Nohelové

Zdroj: MPO

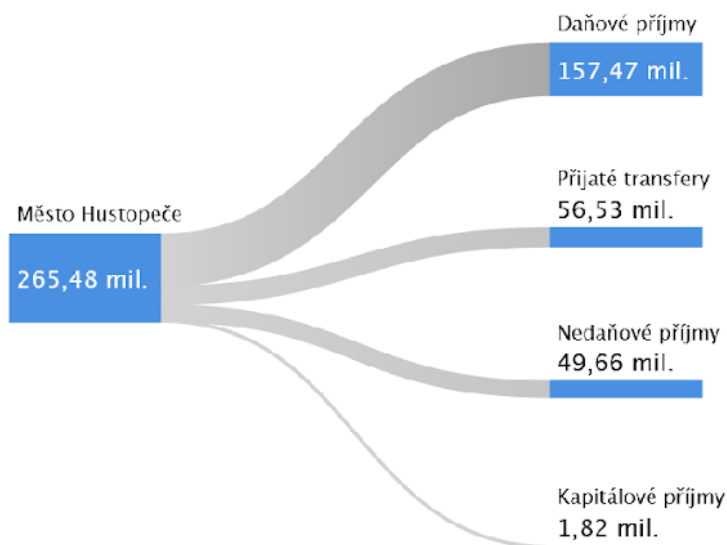
K nemovitému majetku, jehož vlastníkem je město, patří především nemovitý majetek využívaný příspěvkovými organizacemi a organizačními složkami (ZŠ, MŠ, sportovní hala, krytý a venkovní bazén, sauna, společenský dům, kino, budova městských služeb, Centrum celoživotního vzdělávání, Centrum volného času, dům U Synků, dům Nohelová, kemp, stadion, ZUŠ, areál sběrného dvora, sportovní hřiště), majetek využívaný pro městský úřad (radnice, dům č. p. 22).

Obrázek 9: Přehled výdajů rozpočtu (12/2022)



Zdroj: <https://monitor.statnipokladna.cz/>

Obrázek 10: Přehled příjmů rozpočtu (12/2022)



Zdroj: <https://monitor.statnipokladna.cz/>

Město dále vlastní obecní byty a byty pro seniory a také objekty, které pronajímá soukromým subjektům (Poliklinika, budova na ul. Dvořákova, restaurace ve společenském domě, dům na ul. Dobrovského, bytové domy na ul. Žižkova). Kromě toho město spravuje chodníky a komunikace, veřejné osvětlení, veřejná WC, městský hřbitov, krematorium a pozemky.

Město vlastní dlouhodobý hmotný majetek ve výši 682 mil. Kč (k 12/2022) a dlouhodobý nehmotný majetek ve výši 6,4 mil. Kč, pozemky v hodnotě 113 mil. Kč. Příjmy z prodeje pozemků v roce 2022 dosáhly částky 1,39 mil. Kč. Dlouhodobý finanční majetek k 12/2022 dosáhl výše 184,33 mil. Kč, krátkodobý finanční majetek 110,3 mil Kč.

## 7.2. Bezpečnost

Přímo v Hustopečích na Brněnské ulici sídlí obvodní oddělení Policie ČR. Městská policie Hustopeče byla jako orgán obce zřízena Obecně závaznou vyhláškou města Hustopeče dne 2. 2. 1999, dle platných právních předpisů, k zabezpečení místních záležitostí veřejného pořádku. V současné době má MěP Hustopeče čtyři strážníky. MěP Hustopeče je dislokována v budově města Hustopeče (ul. Dobrovského). Velitelem MěP Hustopeče je na základě zák. zmocnění starostka města. Kromě dohledu nad dodržováním pravidel občanského soužití přispívá k ochraně a bezpečnosti osob a majetku, přispívá k prevenci kriminality, dohlíží na přechodech nebo u škol, odchytává zatoulaná zvířata, odhaluje přestupky a jiné správní delikty, upozorňuje na porušování obecně závazných právních předpisů a činí opatření k nápravě.

Město Hustopeče má uzavřené veřejnoprávní smlouvy o výkonu přenesené působnosti na úseku projednávání přestupků (11 obcí) a tři veřejnoprávní smlouvy o vykonávání úkolů městské policie (Starovice, Uherčice, Šitbořice).

Městská policie Hustopeče od roku 2015 provozuje stacionární radar na měření rychlosti vozidel, který přesouvá na jednotlivá stanoviště dle aktuální bezpečnostní situace ve městě. V nejbližší době bude montováno zařízení pro úsekové měření rychlosti v ulici Bratislavská.

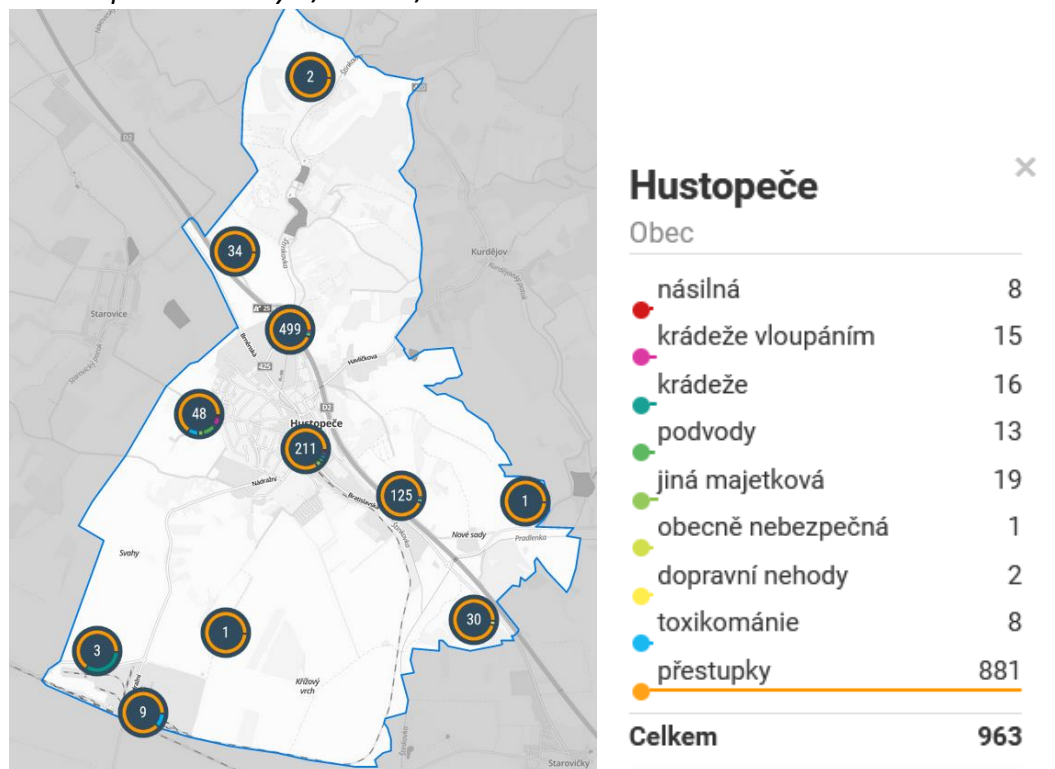
V rámci plnění úkolů provádí strážníci MěP odchyt toulavých zvířat a zajišťují jejich návrat původním vlastníkům, či jejich umístění do útulků a záchranných stanic. Za jeden kalendářní rok se jedná o cca 130 odchytů. Převážná část odchycených zvířat je vrácena původním majitelům.

Strážníci dále kontrolují aktuálnost dopravního značení ve městě, případně zajišťují ve spolupráci s odbory MěÚ jejich opravu či úpravu.

Dále strážníci i zaměstnanci MěP operativně plní úkoly dle aktuální situace na území města.

Na území města bylo v období 8/2022-8/2023 evidováno Policií ČR 963 trestných činů.

Obrázek 11: Mapa kriminality 8/2022-8/2023



Zdroj: <https://kriminalita.policie.cz/>

Tabulka 29: Srovnání kriminality vybraných obvodních oddělení Policie ČR (listopad 2020)

	Index kriminality	zjištěno		objasněno		Počet obyvatel obvodního oddělení	Oblast km <sup>2</sup>
		Počet trestných činů	Počet trestných činů	%			
OOP Hustopeče	4,1	18	15	83		43 572	433
OOP Břeclav	6,6	34	30	88		51 514	361
OOP Židlochovice	4,1	11	9	82		26 566	163
Brno-střed	41,8	89	63	71		21 279	2
OOP Kyjov	6,7	25	12	48		37 197	303
OOP Dubňany	7,3	18	9	50		24 827	160
OOP Pohořelice	8,3	11	11	100		13 182	195
OOP Mikulov	5,6	11	10	91		19 591	244

Zdroj: [www.mapakriminality.cz](http://www.mapakriminality.cz)

### Způsob začlenění do integrovaného záchranného systému

Město Hustopeče je zřizovatelem Městské policie Hustopeče. Tato organizace je dle výkladu legislativy vedena jako ostatní složky integrovaného záchranného systému. Do IZS v Hustopečích patří Hasičská stanice Hustopeče, policie a záchranná služba. Krizové řízení je v kompetenci Krizového štábu ORP Hustopeče, který funguje od roku 2002. Činnost štábu se aktivuje vždy, když dojde k jakékoliv krizové situaci.



## Rizika živelných pohrom a jejich předcházení

Ve správním obvodu Města Hustopeče jsou identifikována následující rizika:

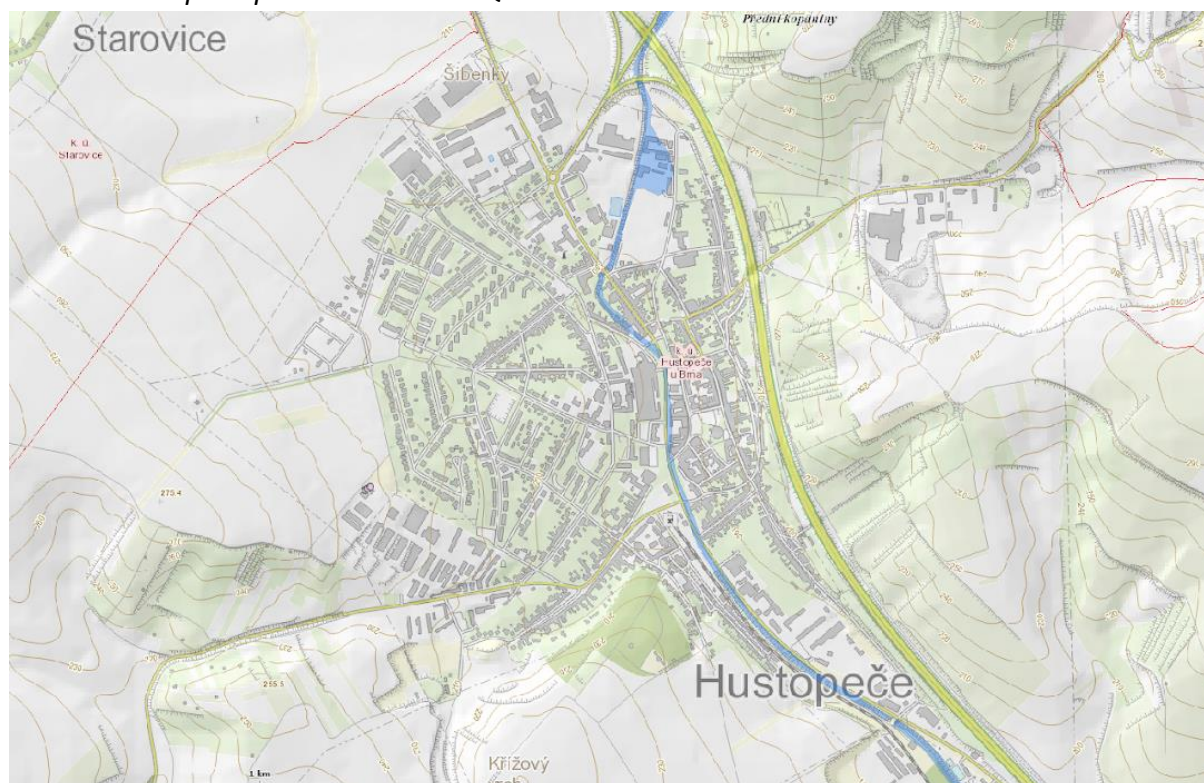
- přívalové dešťové srážky
- průmyslové havárie v rámci průmyslové zóny Šakvice
- sesuvy půdy
- havárie při přepravě nebezpečné látky na komunikaci č. II/425 a dálnici D2
- havárie při železniční přepravě
- znehodnocení veřejných vodojemů ve správě VaK Břeclav.

Veškerá identifikovaná rizika v rámci správního obvodu, jsou včetně manuálů na jejich řešení, rozpracována v „Plánu krizové připravenosti Města Hustopeče“ či v „Krizovém a havarijním plánu ORP Hustopeče“.

## Varování obyvatel před nebezpečím

Varování obyvatelstva před nebezpečím je v rámci města Hustopeče zajištěno částečně pomocí kabelové televize, tiskem (vydává Město Hustopeče), úřední deskou, pomocí mobilního rozhlasového zařízení, jak Městské policie Hustopeče, tak zařízením PČR či hasičů. V roce 2017 byl ukončen projekt Protipovodňová opatření města Hustopeče, v rámci kterého byl vypracován digitální povodňový plán a realizován lokální výstražný systém zahrnující 110 ks hlásičů.

Obrázek 12: Mapa záplavového území Q100



Zdroj: <http://gis.kr-jihomoravsky.cz/ozp/>



### 7.3. Vnější vztahy a vazby

Město Hustopeče je členem následujících organizací:

**Mikroregion Hustopečsko** je dobrovolným svazkem obcí, který byl založen ke sdružení sil a prostředků při prosazování záměrů přesahujících svým rozsahem a významem jednotlivé členské obce.

**Místní akční skupina Hustopečsko (MAS Hustopečsko)** je dobrovolné, nevládní, neziskové sdružení občanů a právnických osob, které spojuje zájem o všestranný rozvoj regionu. Sdružení bylo založeno 17. srpna roku 2007 lidmi, které nadchla myšlenka podílet se vlastním úsilím na rozvoji svého regionu. Aktivity rozvíjí na Hustopečsku, ve spádovém obvodu města Hustopeče - odtud název Hustopečsko. Pracují na principu metody rozvoje regionu na základě partnerství zástupců místního podnikatelského, veřejného a soukromého sektoru.

**Euroregion Pomoraví** (EUPO, dříve SOM JM) je právnickou osobou, ustanovenou za účelem koordinace v podobě doporučení a námětů hospodářského, sociálního a kulturního rozvoje jižní Moravy. Jeho zakladatelé jsou k založení vedeni myšlenkou, že jižní Morava je specifickou oblastí svými přírodními, historickými a sociálními podmínkami a tudíž by činnost Sdružení měla vést k prosazování názorů a zájmů obcí na jižní Moravě, které odpovídají vývojovým trendům v území. Cílem je trvalá prosperita jižní Moravy jako celku.

Tabulka 30: Seznam účetních jednotek

Název účetní jednotky (obchodní společnost)	Vliv na řízení a ovládání (vyjádřený v %)	
	Přímý	Nepřímý
<b>B</b>	<b>C1</b>	<b>C2</b>
Mateřská škola Hustopeče, Školní 25, okres Břeclav, příspěvková organizace	100,00	0,00
Mateřská škola Hustopeče, Na Sídlišti 5, okres Břeclav, příspěvková organizace	100,00	0,00
Základní škola Hustopeče, Komenského 163/2, okres Břeclav, příspěvková organizace	100,00	0,00
Základní škola Hustopeče, Nádražní 4, okres Břeclav, příspěvková organizace	100,00	0,00
Sportovní zařízení města Hustopeče, příspěvková organizace	100,00	0,00
Centrum volného času Hustopeče, příspěvková organizace	100,00	0,00
Technické služby Hustopeče, s.r.o.	100,00	0,00
Mikroregion Hustopečsko	3,45	0,00
DOBROVOLNÝ SVAZEK OBCÍ ČISTÝ JIHOVÝCHOD	3,70	0,00
MAS Hustopečsko, z.s.	2,70	0,00
Hantály, a.s.	7,13	0,00
Vodovody a kanalizace Břeclav, a.s.	12,02	0,00
Svaz měst a obcí České republiky	0,04	0,00
Euroregion Pomoraví	1,61	0,00

Zdroj: ekonomický odbor

**Svaz měst a obcí České republiky**, který je zájmovým sdružením právnických osob, členy tvoří města a obce. Svaz se podílí na přípravě a tvorbě návrhů legislativních i nelegislativních opatření, které se

nějakým způsobem dotýkají kompetencí obcí. Členové svazu tvoří 40 % všech obcí v České republice, z hlediska zastoupení občanů představují členské obce a města 75 % z celkového počtu obyvatel republiky.

Dobrovolný svazek obcí Čistý jihovýchod – je uskupení obcí, nacházejících se v dané lokalitě. Předmětem činnosti svazku je řešení společných problémů, zájmů a veškerých aktivit s cílem ochrany hodnot celého území, především pak ochrany životního prostředí a krajiny včetně vytváření podmínek pro plnohodnotný život obyvatel celého regionu tvořeného katastrálním územím všech členů svazku.

Sdružení tajemníků městských a obecních úřadů ČR je spolek fyzických osob, jehož účelem je prosazování profesních zájmů jeho členů. Hlavní činností Sdružení je uspokojování a ochrana zájmů jeho členů, vzájemná informovanost mezi magistráty, městskými úřady, úřady městysů, obecními úřady, úřady městských obvodů a městských částí v oblasti chodu a řízení úřadu a organizování výkonu veřejné správy, vzdělávání členů, vzájemné spolupráce se subjekty podobného zaměření či předkládání iniciativních legislativních návrhů v oblasti, která se vztahuje k činnosti městských a obecních úřadů.

Městská knihovna v Hustopečích, okres Břeclav /součást Centra celoživotního vzdělávání/ je pak členem Svazu knihovníků a informačních pracovníků České republiky.

Partnerskými městy Hustopečí jsou Benátky nad Jizerou a slovenská Modra. Takzvaným memorandem o spolupráci se starostové a primátor partnerských měst zavázali aktivně vytvářet podmínky pro společná setkávání, zejména v oblasti kultury, společenského života seniorů a sportovních aktivit mládeže. Každá ze smluvních stran musí každoročně zabezpečit setkání v jedné z podporovaných oblastí a také každoročně v rozpočtu na toto setkání vyčlenit peníze. Dalším partnerským městem s podepsaným memorandem je jihočeské Milevsko (od r. 2020).

Vzájemná spolupráce se slovenskou obcí Habovka je prohlubována i také díky realizovaným projektům např. „Uchovejme tradice.“, „Spoločne a preventívne proti šíreniu pandemických prenosných ochorení za území obcí Habovka a Hustopeče“, „Tváře města Hustopeče a obce Habovka v proměnách času“. Město Hustopeče udržuje neformální spolupráci s chorvatským městem Daruvar převážně v oblasti vinařství.

## A. 2 Východiska pro návrhovou část

Východiska pro návrhovou část vyplývají z poznatků o Hustopečích a z výsledků dotazníkového šetření, které bylo určeno obyvatelům města a podnikatelským subjektům. Východiska vyjadřují základní podněty pro návrhovou část programu rozvoje města.

### 1. SWOT analýza hlavních pilířů udržitelného rozvoje

Silné stránky (S)	Slabé stránky (W)
<b>Životní prostředí a přírodní zdroje</b>	
<ul style="list-style-type: none"><li>- Dokončené pozemkové úpravy v katastru</li><li>- Vymezení stanovených záplavových území, realizace ochranných opatření</li><li>- Výrazná různorodost charakteru a zřetelná rázovitost krajiny, tradice vinařství a ovocnářství projevující se ve struktuře krajiny a v krajinné scéně</li><li>- Pravidelné svozy odpadů, kvalitní třídící systém sběru a třídění komunálního odpadu</li><li>- Provoz sběrného dvora</li><li>- Realizace projektů biokoridorů, tůní, revitalizace Křížového kopce</li><li>- Pravidelné školení zaměstnanců v oboru životního prostředí</li><li>- Analýza území v projektu Živá krajina</li></ul>	<ul style="list-style-type: none"><li>- Koncepce péče o městskou a příměstskou zeleň</li><li>- Koncepce péče o krajinnou zeleň</li><li>- Zábor nejbonitnějších tříd zemědělské půdy rozvojem města</li><li>- Krajina poznamenaná intenzivním zemědělstvím</li><li>- Eroze půdy</li><li>- Nedostatečná kapacita ČOV</li><li>- Nepříjemné životní prostředí ve městě - betonové ulice beze stínu, betonové náměstí. Nedostatečné hospodaření s dešťovou vodou</li><li>- Odpady k nám sváží občané okolních vesnic</li></ul>
<b>Ekonomika, technická a dopravní infrastruktura</b>	
<ul style="list-style-type: none"><li>- Rozvinutá ekonomická základna, posilovaná exponovanou polohou města při hranici s Rakouskem a Slovenskem</li><li>- Dobrá vybavenost území technickou infrastrukturou (zdroje vody, pokrytí území distribučními sítěmi elektřiny a plynu)</li><li>- Dopravní dostupnost, přímý vlakový spoj do Brna</li></ul>	<ul style="list-style-type: none"><li>- Odvětvově vázaná ekonomická základna významných zaměstnavatelů</li><li>- Nedostatečná kapacita pro parkování</li><li>- Stav cyklostezek a cyklotras v okolí</li><li>- Transportní město</li><li>- Dopravní přetížení některých ulic</li></ul>

<ul style="list-style-type: none"> <li>- Nižší míra nezaměstnanosti</li> </ul>	<ul style="list-style-type: none"> <li>- Hustota silniční dopravy, transitní doprava a stav komunikací a chodníků, s nedostačující infrastrukturou pro bezpečnou a bezbariérovou nemotorovou přepravu i ve vazbě na volnočasové aktivity</li> <li>- Město nemá žádné prostředky k pobídkám pro zaměstnavatele a aktivně nejedná s investory. Je odkázáno na to, co tu samo vyrostě.</li> <li>- Objekt staré tržnice v centru města</li> <li>- chybějící zaměstnavatelé s produkcí s vyšší přidanou hodnotou, malé množství pracovních míst pro kvalifikované zaměstnance</li> <li>- Chybějící obchvat města a sjezd z dálnice u Pavlovic</li> <li>- Chybějící obslužnost MHD v severozápadní části města (např. v průmyslové/nákupní čtvrti na vjezdu do Hustopeč od Velkých Němčic)</li> <li>- Stav některých nemovitostí v majetku města - každou chvíli se někdo ozve, že je u nich něco v dezolátním stavu.</li> </ul>
<p><b>Sport, kultura, vzdělání, sociální oblast</b></p>	
<ul style="list-style-type: none"> <li>- Dostatečná síť, úroveň a předškolních zařízení, základních škol</li> <li>- Nabídka učňovského a středoškolského vzdělání</li> <li>- Fungování Praktické školy a ZUŠ</li> <li>- Působení Pedagogicko-psychologické poradny</li> <li>- Rozsáhlá síť zdravotnických služeb</li> <li>- Rozsáhlá a rozmanitá síť zařízení veřejných služeb</li> <li>- Široká základna spolků a organizací se zaměřením na kulturu, sport a volný čas</li> <li>- Bohatá kulturní nabídka, spolkový život, folklor, památky</li> <li>- Pestrá nabídka pro rozmanité formy cestovního ruchu, blízkost veletržního a kongresového centra v Brně včetně významných turistických destinací Jižní Moravy, tradice vinařství a vinařské turistiky, atraktivní, blízkost tematicky specifických památek</li> </ul>	<ul style="list-style-type: none"> <li>- Lékařská služba první pomoci není pro děti</li> <li>- Dlouhé čekací lhůty u odborných lékařů a problémy s registrací pacientů u odborných lékařů (např. stomatologie)</li> <li>- Nevyhovující technické zázemí některých sportovních a kulturních zařízení</li> <li>- Nedostatečná nabídka startovacích a sociálních bytů, nedostatek stavebních míst pro bydlení v rodinných domech, zvyšující se ceny nemovitostí</li> <li>- Negativní dopady městského charakteru života spojené s asociálními jevy ve zvyšující se koncentraci</li> <li>- Předškolní vzdělávání - nedostatečná kapacita, chybějící zařízení pro nejmenší děti</li> </ul>

<ul style="list-style-type: none"> <li>- Klidné místo pro život, kvalitní a bezpečné bydlení, nízká kriminalita</li> <li>- Poloha města a geografické podmínky</li> <li>- Koncentrace rozvojových fenoménů: kvalitní ubytovací kapacity a gastronomie, mandloňové sady, tradice, kulturní památky</li> <li>- Tradice vinařství, vinohradnictví a ovocnářství</li> <li>- Fungování CVČ - nabídka volnočasových aktivit</li> <li>- Kulturní akce pořádané spolky s podporou města</li> <li>- Rekonstrukce areálu ZŠ Komenského</li> <li>- Participativní rozpočet</li> </ul>	<ul style="list-style-type: none"> <li>- Stav školní kuchyně a budovy 1. stupně ZŠ Komenského je také nevyhovující</li> <li>- Nedostatečná kapacita volnočasových aktivit a táborů</li> <li>- Vliv velkých kulturních a sportovních akcí na město (burčákovky, mandloně, rally)</li> </ul>
<b>Příležitosti (O)</b>	<b>Ohrožení (T)</b>
<b>Životní prostředí a přírodní zdroje</b>	
<ul style="list-style-type: none"> <li>- Aktualizace Plánu péče o krajinu ve spolupráci města, odborných pracovišť a firem, vlastníků pozemků, uživatelů pozemků i veřejnosti</li> <li>- Zpracování a zavádění místního programu využití obnovitelných zdrojů energií</li> <li>- Využití dendrologa pro zelené projekty města</li> <li>- Dotváření prostorové struktury krajiny a její estetické atraktivnosti vegetačními úpravami v souvislosti se snižováním rizika eroze i ochrany před hlukem</li> <li>- Modernizace sběrných míst pro oddělené složky komunálního odpadu, motivace k třídění odpadů</li> </ul>	<ul style="list-style-type: none"> <li>- Nezájem o stav a vývoj území ze strany města, vlastníků, uživatelů pozemků</li> <li>- Rozvíjení příliš intenzivní zemědělské výroby, posilování agrárního charakteru krajiny snížením a zanikáním biologické rozmanitosti území</li> <li>- Snižování hodnot krajinného rázu výstavbou ve volné krajině, zábory kvalitní půdy pro výstavbu, změny zemědělských pozemků na pozemky stavební</li> <li>- Realizace záměrů, zejména ve sféře dopravní a technické infrastruktury, u kterých dochází k významnému střetu s veřejným zájmem ochrany přírody a krajiny</li> <li>- Neudržitelnost aktuálního odpadového hospodářství (zákaz skládkování, cena za likvidaci odpadů)</li> <li>- Nejsme připraveni na dopady změny klimatu - sucho, horko a nárazové deště</li> </ul>

	- Eroze půdy
<b>Ekonomika, technická a dopravní infrastruktura</b>	
<ul style="list-style-type: none"> <li>- Poloha na hlavních evropských a republikových silničních a železničních dopravních tazích, mezinárodní letiště Brno-Tuřany</li> <li>- Podpora příchodu nových investorů – příprava ploch</li> <li>- Růst poptávky po aktivní dovolené (agroturistika, zážitky)</li> <li>- Zklidnění dopravy v centru města</li> <li>- Využití dotací pro další rozvoj města</li> <li>- Propagace celého regionu</li> <li>- Zkvalitnění dopravní infrastruktury</li> <li>- Řešení parkovacích ploch</li> <li>- Využití závěrů generelu dopravy ve městě</li> <li>- Budování cyklostezek v okolí města, zvýšení bezpečnosti a průjezdnosti městem pro cyklisty</li> <li>- Nalákání zaměstnavatelů a investorů, kteří mají produkci s vyšší přidanou hodnotou</li> <li>- Přechod na bezemisní energetiku</li> <li>- Příprava výstavby na městském pozemku v oblasti studie S5</li> <li>- Výborná dopravní dostupnost pro dojíždění do Hustopečí</li> </ul>	<ul style="list-style-type: none"> <li>- Nedostatek kvalifikovaných pracovních sil</li> <li>- Nevytváření podmínek pro rozvoj ze strany města i vlastníků nemovitostí</li> <li>- Ekonomická krize, pokles kupní síly</li> <li>- Vysoké ceny nemovitostí</li> <li>- Nezájem obyvatel o nabízenou práci</li> <li>- Nedostatečná péče o infrastrukturu občanského, dopravního a technického vybavení města (upřednostnění realizace jiných projektů)</li> <li>- <u>Nepochota a nesouhlas vlastníků pozemků, přes které jsou plánovány cyklostezky, s realizací projektů</u></li> <li>- závislost na úzkých segmentech ekonomiky - vinařství, automotive</li> </ul>
<b>Sport, kultura, vzdělání, sociální oblast</b>	
<ul style="list-style-type: none"> <li>- Zlepšení základních životných podmínek zvyšuje atraktivitu pro trvalé bydlení</li> <li>- Podpora individuální výstavby – příprava a zasíťování pozemků</li> <li>- Zlepšení stavebnětechnického stavu kulturních a sportovních zařízení</li> <li>- Rozvoj informačních a komunikačních technologií ve školách a na úřadech</li> <li>- Rozvoj aktivit a infrastruktury zejména pro děti a mládež</li> <li>- Podpora rozvoje infrastruktury a aktivit spojených s cestovním ruchem</li> <li>- Vzájemná informovanost a spolupráce města s firmami, provozovny i občany města</li> </ul>	<ul style="list-style-type: none"> <li>- Zvýšení počtu odstěhovaných mladých lidí</li> <li>- Snižující se zájem o sport a kulturu ze strany dětí a mládeže</li> <li>- Zhoršování věkových poměrů – stárnutí populace</li> <li>- Nárůst společensky negativních jevů</li> <li>- Nenahlašování trvalého bydliště</li> <li>- Pokud město poroste, jak je plánováno, nebude dostatečná kapacita MŠ ani ZŠ</li> </ul>



<ul style="list-style-type: none"><li>- Intenzivní rozvoj spolupráce s obcemi v rámci mikroregionu, s ostatními městy ČR i v rámci EU obzvlášť při rozvoji cestovního ruchu, zapojování obyvatel i návštěvníků do života města</li><li>- Budování bezbariérových přístupů na veřejných prostranstvích a ve veřejných budovách</li><li>- Relevantní dotační tituly</li><li>- Odkup nemovitostí vhodných pro město</li><li>- Podpora dětských skupin z EU, jako řešení nedostatečných kapacit MŠ</li><li>- Vzdělané obyvatelstvo</li></ul>	<ul style="list-style-type: none"><li>- Shlukování osob bez obydlí či práce na určitých místech (coop, nádraží, zastávky), přibývající případy vandalismu, problémy s drogami</li></ul>
--	---

SWOT analýza přehledným způsobem vyjadřuje, jaké má město silné a slabé stránky a jaké na něj působí vnější faktory, které mohou ovlivnit rozvoj území požadovaným směrem nebo ho naopak brzdit a utlumovat.

Mezi hlavní silné stránky Hustopečí patří bezesporu poloha města a jeho rozvoj. Připojuje se k tomu historické a kulturní dědictví a tradice vinařství a jedinečnost mandloňových sadů. Ubytovací kapacity, nabídka gastronomie a možnosti trávení volného času podporují potenciál pro další rozvoj cestovního ruchu. Město je velmi dobře dopravně dostupné. Obyvatelům nabízí klidné prostředí, bezpečnost i dostupné kvalitní školství.

K problémům, se kterými se město potýká, patří především hustota silniční dopravy a transitní doprava procházející městem. Z hlediska bydlení jsou problémem zvyšující se ceny nemovitostí a nedostačující kapacita bytů, ať již pro mladé rodiny, tak především sociálních bytů pro seniory s pečovatelskými službami.

Tabulka 31: SWOT analýza SO Hustopeče

Silné stránky	Slabé stránky
Dobrá dopravní dostupnost území – dálnice D2.	Absence velkých zaměstnavatelů v území.
Vhodné podmínky pro zemědělství a vinařství.	Špatný stav dopravní infrastruktury.
Dostupné vzdělávání.	Výskyt sociálně patologických jevů – vyšší výskyt exekucí u obyvatelstva území.
Dostupná zdravotní péče.	

Příležitosti	Hrozby
Podpora ekologických forem zemědělství.	Prohloubení ekonomických a sociálních rozdílů mezi obyvateli.
Podpora rozvoje cykloturistiky.	Postupující změny klimatu a výskyt extrémních vlivů počasí.

Zdroj: Strategie rozvoje Jihomoravského kraje 2021+

## A. Dotazníkové šetření

Jako součást zpracování programu rozvoje města Hustopeče proběhlo v dubnu 2023 dotazníkové šetření zaměřené na obyvatele města. Názorový průzkum realizovalo město vlastními silami.

Dotazník pro obyvatele byl součástí Hustopečských listů (1900 ks), které byly distribuovány do domácností, a byl také k dispozici v elektronické verzi k doplnění přímo na webu města (formulář google). Obyvatelé vyplnili a odevzdali celkem 150 dotazníků.

Dotazník určený obyvatelům Hustopečič obsahoval celkem 18 otázek, z toho posledních 5 otázek se zaměřovalo na demografické a sociální údaje respondentů. Začátek dotazníku se zaměřil na spokojenost s životem ve městě obecně i ve vybraných oblastech (např. vzdělávací zařízení, vybavenost města apod.) a na preferované zdroje informací. Následoval blok hodnotící rozvojové projekty města s možností vlastních návrhů a priority z hlediska rozdělování městských finančních prostředků. Na konci byl dán prostor pro další náměty.

Většina obyvatel je s životem v Hustopečích spíše a velmi spokojena (88,51 %), pouze 8,8 % je spíše a velmi nespokojeno. Jako největší přednost vnímají občané dobrou dopravní dostupnost (23 %), klidný život (22,7 %) a kulturní a společenský život (18,58 %). Naopak mezi nejčastěji uváděné negativa patří umístění podniku v centra města, nepřízniví občané (Coop, zastávky), dopravní zátěž, nedostupnost lékařů, parkování.

Z hodnocení jednotlivých **vzdělávacích zařízení** byla kladně hodnocena činnost mateřských a základních škol, Centra volného času. Negativněji byly naopak hodnocena kapacita mateřských škol a nabídka mimoškolních aktivit. Dále byl uveden chybějící kroužek basketbalu či všeobecného sportu, chybějící možnost alternativního vzdělávání (Montessori).

V oblasti **společenského a kulturního života** byla velmi kladně hodnocena aktivita knihovny, následovány kladným hodnocením aktivit MaK, vinařských akcí a nabídky kulturních aktivit. Zápornější hodnocení se objevilo u velkých městských akcí. Zmíněn byl nepoměr podpory sportu a masových akcí na úkor akcí pro občany, chybějící taneční aktivity/zábavy a menší festivaly, omezení velkých akcí.

Pozitivně byl hodnocen provoz sběrného dvora, veřejné osvětlení a také dopravní spojení. Horšího hodnocení v oblasti **vybavenosti města** dosáhl provoz na komunikacích a cyklostezky. Obyvatelům chybí florbalové hřiště, dětské a multifunkční hřiště na Křížovém vrchu, lezecká stěna, stezka k rybníku, optické kabely (Herbenova), spoj z Brnem není zrychlený, boxy na kola jsou stále nedostupné.

Chod **městského úřadu** byl hodnocen u většiny otázek pozitivně (známky 1-2). Horší ohodnocení bylo uvedeno u komunikace s občany a oprav/údržby veřejného majetku. Byla zmíněna dostupnost stavební dokumentace pro zakázky mimo MěÚ i v elektronické podobě, uzavřenost odboru územního plánování či pochvala přístupnosti úřadu, ochotě zaměstnanců (v porovnání s jinými úřady).

V **ekonomické a sociální oblasti** byla nejlépe hodnocena zdravotnická záchranná služba, dostupnost zdravotní péče a sociální služby. Horší známkou (tři a výše) byla častěji oznámkována oblast práce

městské policie a bezpečnost ve městě. Byla uváděna problematika nepřizpůsobivých občanů, kouření marihuany dětmi na ZŠ i SŠ, chybějící nabídka polovičních úvazků, bytů pro mladé rodiny.

Občané měli možnost napsat, jaké služby jim ve městě nejvíce chybí. Nejčastěji byla uvedena nedostačující nabídka zubních lékařů a pediatrů. Jednotlivě pak byly uváděny další služby (opravna obuvi či elektra, delší pracovní doba u pošty a obchodů, zahradnictví, knihkupectví, dětská kavárna/herna, sportovní potřeby či hračkářství).

Informovanost občanů města je považována za dostačující (130 respondentů se cítí dostatečně informování, pouze 15 odpovědělo záporně). Informace získávají občané nejvíce z facebooku města, Hustopečských listů a internetových stránek města.

Kdyby měli občané možnost rozhodnout o využití obecních finančních prostředků, tak by přednostně měly být využity na rekonstrukci společenského domu, podporu kulturních, společenských a sportovních aktivit, rekonstrukci místních komunikací a výstavbu městských bytů. Dále byla ve volných odpovědích uvedena oprava zdi evangelického a katolického hřbitova a plotu v urnovém háji, oprava chodníku Nádražní ulice, rozvoj sítě cyklostezek, cyklostezka do Šakvic, herny pro děti, budova 1. stupně pro ZŠ, zázemí na Křížovém vrchu.

Mezi problémy, které by se měly přednostně řešit, byla velmi často uváděna problematika „nepřizpůsobivých/narkomanů“ v oblasti autobusového nádraží, chybějící zubaři i dětské lékaři, hustota dopravy, nedostatek bydlení pro mladé rodiny, dostupnost MŠ pro nejmenší děti, chybějící zeleň u nové výstavby, pozemky pro výstavbu, motivace občanů k přihlašování trvalého bydliště, nedostatek parkovacích míst (především u nových výstaveb), drogy.

Další tipy a náměty obsahovaly: požadavek na záznam ze zasedání ZM (případně on-line vysílání), regulace parkování firemních aut v obytných oblastech, klece/boxy na kola u haly, bazénu a jiných sportovišť kam jezdí děti a mládež, modernizace autobusového nádraží, motivace občanů k udržování čistoty kolem kontejnerů, světelný smog z areálu Agrotecu, Westfalie, vodní prvek ve městě (zatraktivnění veřejnosti prostoru a osvěžení v letním období), rostoucí zástavba (nedostatek počet míst v MŠ, ZŠ, doprava ...).

## Použitá literatura a zdroje:

- Strategie rozvoje Jihomoravského kraje 2021+ - Analytická část
- Sociodemografická analýza území ORP Hustopeče (2013)
- Komunitní plán sociálních služeb na území DSO mikroregionu Hustopečsko na období 2022-2024
- Pasport komunikací 2021
- Generel dopravy 2017
- Hustopeče – generel cyklodopravy (2014)
- Studie aglomeračního projektu brněnské příměstské železniční dopravy 2020
- Plán odpadového hospodářství města Hustopeče 2017-2026

Příloha 1: Svazy, spolky a sdružení registrované v Hustopečích

Název	Datum vzniku	Profil činnosti
Alfons – výtvarná skupina Hustopeče , o.s.	1972	Skupina výtvarných tvůrců z Hustopečí i okolních obcí, navazuje svou činností na volné družení umělců Výtvarníci Hustopečska
Asia Budo Center, o.s	2007	zájmové činnosti v oblasti bojových umění, úpolových sportů, sebeobranu, pořádání soutěží, soustředění, seminářů, workshopů, sportovních akcí, účasti na národních a mezinárodních soutěžích
Český zahrádkářský svaz		Spolupráce s městem na vinařských akcích, pořádá každoroční výstavu vín
Český svaz včelařů	2000	Zahrnuje i členy z okolních obcí (Kurdějov, Šakvice, Strachotín a Starovice)
FC Hustopeče z.s.	1995	FC organizuje zejména vlastní fotbalový proces, v souladu se svými zájmy usiluje o zpřístupnění fotbalové činnosti mládeži a zájemcům.
Házená Legata Hustopeče, z.s.	2002	Velká členská základna od nejtělejšího věku po dospělé
Junák – český skaut, středisko Vranovice, z.s.	2010	Skauting, aktivní trávení volného času
Moravský rybářský svaz, z.s. pobočný spolek Hustopeče	1990	
Muzejní spolek Hustopeče, z.s.	2007	Pracuje pod MMG, přednášky, zájezdy
Kynologický klub, ZO 10406	1973	
L.F. CLUB KARATE, z.s.	1996	Bojová umění
Myslivecký spolek Hustopeče	1993	Společné provádění myslivosti v honitbě
Danceversity Hustopeče	2004	Moderní tance
Plavecký klub Hustopeče, z.s.	1996	podpora a rozvoj plavecké činnosti v obci Hustopeče a okolí
SK Atletika Hustopeče, z.s.	2011	Práce s mládeží, propagace sportu a pořádání sportovních a jiných volnočasových aktivit, vytváření sportovního a tréninkového zázemí, příprava sportovišť a vedení atletického oddílu.
Sdružení rodičů a přátel SOŠ a SOU Hustopeče z.s.	2009	
Spolek rodičů a přátel Gymnázia T. G. Masaryka Hustopeče	1999	Spolupráce s vedením školy a studentským parlamentem
Spolek Všehoschopných, z.s	2013	Pořádání akcí, péče o životní prostředí, práce s mládeží, spolupráce s okolními obcemi
Šachový klub Hustopeče, z.s.	1997	Pracuje na DDM Pavučina
TJ Agrotec Hustopeče z.s.	1990	Tělovýchovná jednota sdružuje 10 sportovních oddílů
Svaz tělesně postižených, z.s.	1984	Největší organizace na okrese, sdružuje 550 členů z 10 obcí Hustopečska